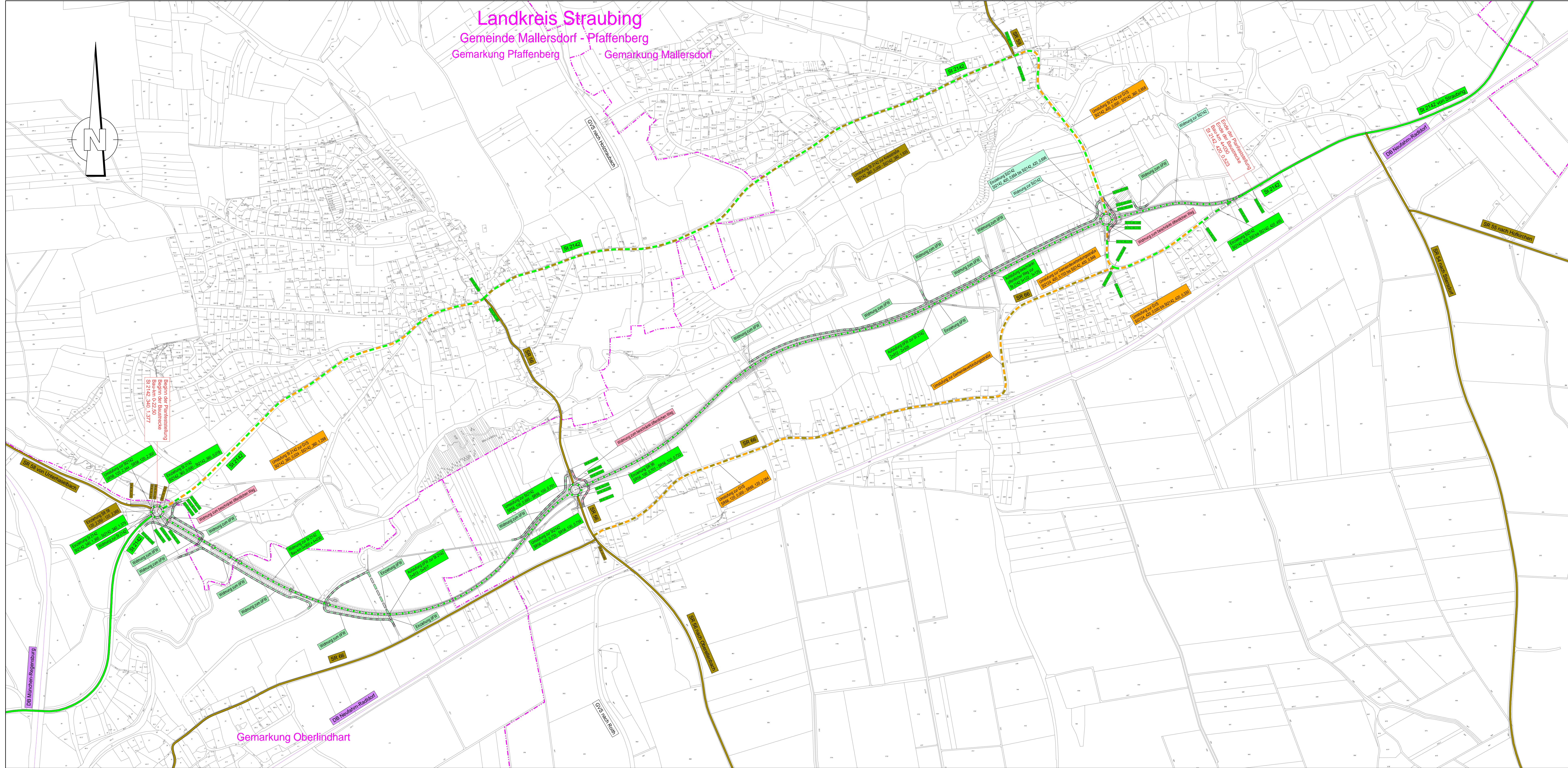
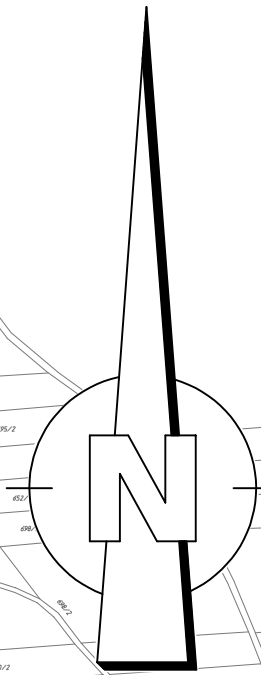
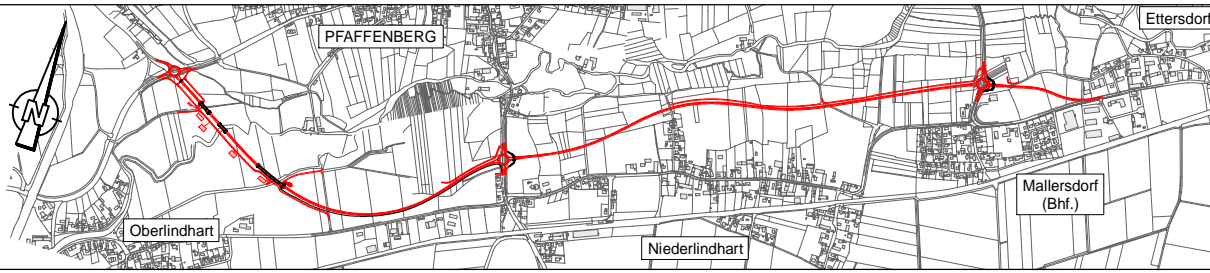


Landkreis Straubing  
 Gemeinde Mallersdorf - Pfaffenberg  
 Gemarkung Pfaffenberg Gemarkung Mallersdorf



**Zeichenerklärung**

- |                            |                              |
|----------------------------|------------------------------|
| <b>in Betrieb</b>          | <b>einziehende Straßen</b>   |
| Bundesstraße               | Staatsstraße                 |
| Staatsstraße               | ÖFW                          |
| Kreisstraße                |                              |
| <b>zu widmende Straßen</b> | <b>Abstufungen</b>           |
| Staatsstraße               | Bundesstraße zur GVS         |
| ÖFW                        | Staatsstraße zur Kreisstraße |
| beschr. Weg                | Staatsstraße zur GVS         |
|                            | Kreisstraße zur GVS          |
| <b>Verwaltung</b>          | <b>Aufstufungen</b>          |
| Gemeindegrenze             | GVS zur Staatsstraße         |



ARCADIS GERMANY GMBH Spixstraße 59, D-81531 München, Tel. +49 (0)89 45 49 11 - 11	Datum	Name	
	bearbeitet	12.04.2017	Lopez
	gezeichnet	12.04.2017	Malheiros
	geprüft	12.04.2017	Koch
München, den 12.04.2017			

Freistaat Bayern Staatliches Bauamt Passau Am Schanzl 2, 94032 Passau, Tel. 0951/5017-01	Datum	Name	
	bearbeitet		
	gezeichnet	April 2017	B. Wulka
	geprüft		

Nr.	Art der Änderung	Datum	Zeichen

**Planfeststellung**

Straßenbauverwaltung	Unterlage / Blatt-Nr.: 7.3
Straße / Abschn.-Nr. / Station: St2142_340_1.377 - St2142_420_0.523	Lageplan der straßenrechtlichen Verfügung
PROJIS-Nr.:	Maßstab: 1:5000

St 2142; Neufahrn i. NB - Straubing  
 OU Mallersdorf  
 Bau-km 0-022,50 - 4+030

aufgestellt: Deggendorf, den 28.04.2017  
 Staatliches Bauamt Passau

R. Wulka, Ltd. Baudirektor