

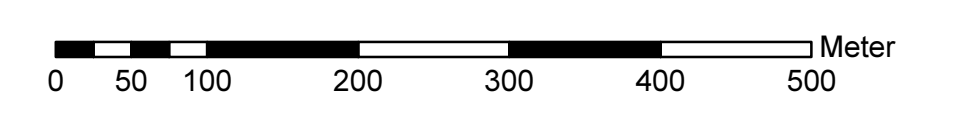
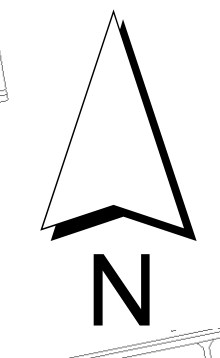
Legende

- WSPL-Linien, Stufe 0.5m



Wassertiefe [m]

- 0.00 - 0.25m
- 0.25 - 0.50m
- 0.50 - 0.75m
- 0.75 - 1.00m
- 1.00 - 1.25m
- 1.25 - 1.50m
- 1.50 - 1.75m
- 1.75 - 2.00m
- 2.00 - max.

— Fließvektoren



© Landesamt für Vermessung und Geoinformation Bayern, Bundesamt für Kartographie und Geodäsie

Bauherr:  Freistaat Bayern Staatliches Bauamt Passau <small>Am Schanzl 2, 94032 Passau, Tel. 0851/5017-01</small>		Ort, Datum Unterschrift															
Planer:  RMD CONSULT RMD-Consult GmbH Wasserbau und Energie Blutenburgstraße 20 80636 München Tel. (089) 99222-402, Fax -409 mail@rmd-consult.de		Ort, Datum Unterschrift															
Projekt: Hydraulische Untersuchungen zur Ortsumgehung Mallersdorf, St2142		<table border="1"> <thead> <tr> <th></th> <th>NAME</th> <th>DATUM</th> </tr> </thead> <tbody> <tr> <td>Bearbeitet</td> <td>Kanne</td> <td>Januar 2017</td> </tr> <tr> <td>Gezeichnet</td> <td>Gebhart</td> <td>Januar 2017</td> </tr> <tr> <td>Geprüft</td> <td>Kanne</td> <td>Januar 2017</td> </tr> <tr> <td>Gesehen</td> <td></td> <td></td> </tr> </tbody> </table>		NAME	DATUM	Bearbeitet	Kanne	Januar 2017	Gezeichnet	Gebhart	Januar 2017	Geprüft	Kanne	Januar 2017	Gesehen		
	NAME	DATUM															
Bearbeitet	Kanne	Januar 2017															
Gezeichnet	Gebhart	Januar 2017															
Geprüft	Kanne	Januar 2017															
Gesehen																	
Bauteil: Istzustand: Wassertiefen, Wasserspiegellagen und Fließvektoren HQ 100		Ersetzt für Plan-Nr.: Ersetzt durch Plan-Nr.:															
Planungsphase Projekt-Nr.: C60096	Maßstab: 1:5000	Plan-Nr.: C60096_14_11_002 Anlage-Nr.: 2															