

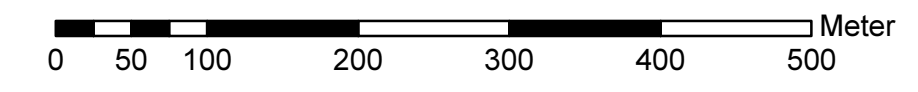
**Legende**

- WSPL-Linien, Stufe 0.5m



**Wassertiefe [m]**

- 0.00 - 0.25m
- 0.25 - 0.50m
- 0.50 - 0.75m
- 0.75 - 1.00m
- 1.00 - 1.25m
- 1.25 - 1.50m
- 1.50 - 1.75m
- 1.75 - 2.00m
- 2.00 - max.

— Fließvektoren



© Landesamt für Vermessung und Geoinformation Bayern, Bundesamt für Kartographie und Geodäsie

Bauherr:  Freistaat Bayern Staatliches Bauamt Passau Am Schanzl 2, 94032 Passau, Tel. 0851/5017-01		Ort, Datum Unterschrift														
Planer:  RMD-Consult GmbH Wasserbau und Energie Blütenburgstraße 20 80636 München Tel. (089) 99222-402, Fax -409 mail@rmd-consult.de		Ort, Datum Unterschrift														
Projekt: Hydraulische Untersuchungen zur Ortsumgehung Mallersdorf, St2142		<table border="1"> <thead> <tr> <th>NAME</th> <th>DATUM</th> </tr> </thead> <tbody> <tr> <td>Bearbeitet</td> <td>Kanne</td> <td>Januar 2017</td> </tr> <tr> <td>Gezeichnet</td> <td>Gebhart</td> <td>Januar 2017</td> </tr> <tr> <td>Geprüft</td> <td>Kanne</td> <td>Januar 2017</td> </tr> <tr> <td>Gesehen</td> <td></td> <td></td> </tr> </tbody> </table>	NAME	DATUM	Bearbeitet	Kanne	Januar 2017	Gezeichnet	Gebhart	Januar 2017	Geprüft	Kanne	Januar 2017	Gesehen		
NAME	DATUM															
Bearbeitet	Kanne	Januar 2017														
Gezeichnet	Gebhart	Januar 2017														
Geprüft	Kanne	Januar 2017														
Gesehen																
Bauteil: Planzustand: Wassertiefen, Wasserspiegellagen und Fließvektoren HQ 100		Ersetzt für Plan-Nr.: Ersetzt durch Plan-Nr.:														
Planungsphase: Projekt-Nr.: C60096	Maßstab: 1:5000	Plan-Nr.: C60096_14_11_005														
		Anlage-Nr.: 5														