



380-kV-Freileitung Altheim - Matzenhof
Teilabschnitt 2: 380-kV-Freileitung
Adlkofen - Matzenhof B152

Landschaftspflegerischer Begleitplan


Maßnahmenplan

Maßnahme A 4




Gemeinde Bayerbach, Gemarkung Bayerbach,
Flur-Nr. 1840

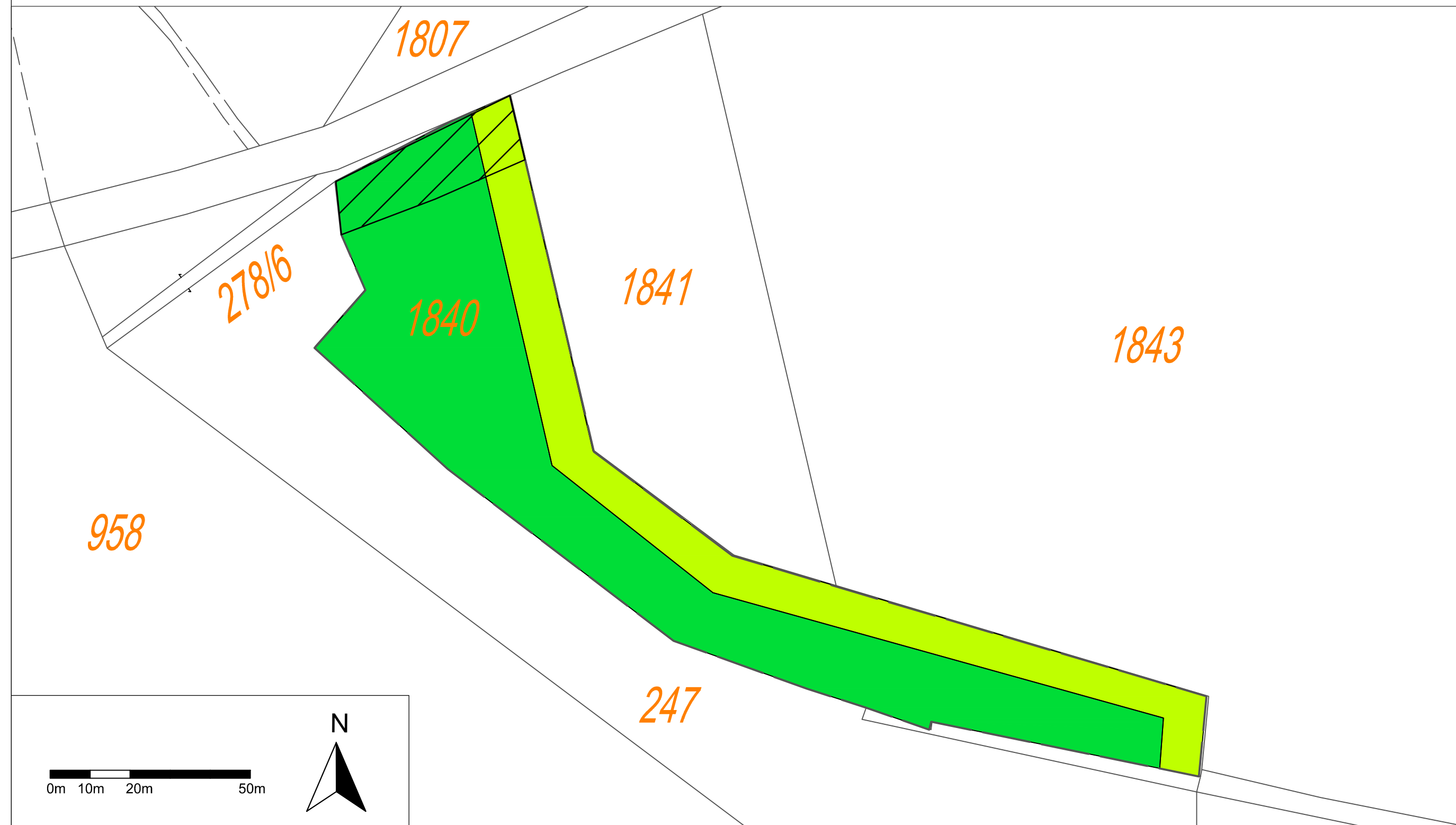
Legende

Bestand

-  Grenzen der Katasterflächen
- 1841* Flurstücksnummer

Maßnahmen

-  Aufforstung, Entwicklung zu L233
-  Anlage eines Waldmantels W12
-  durch Straße beeinträchtigter Bereich



0m 10m 20m 50m



© Geobasisdaten: Bayerische Vermessungsverwaltung 2017

Planfeststellungsunterlage

Aufgestellt: 08.01.2018
Bayreuth
TenneT TSO GmbH
in Eile

Planungsbüro Laukhuf
Kurt-Schumacher-Str. 27, 30159 Hannover
08.01.2018 i.V. *S. Kappan*

Maßstab: 1:1.000
Einheit: Meter

	Datum	Name
Bearb.	Dez. 2017	JN
Gepf.	Dez. 2017	SK
Norm		



Zust.	Änderung	Datum	Name	Urspr.: