

**Zeichenerklärung**

**Planung**

- Einstrichzeichnung / Abzug
- Maße mit Flächrichtung
- Fahrspur mit Achse
- Einbauzeichnung / Aufbau
- Straßenverlauf / Verlauf
- Wirtschaftsweg, unterf.
- Geh- und Radweg

**Immissionschutz**

- Immissionschutz Lärmschutzwand
- Schutzwand

**Nachrichtliche Darstellung**

- B 15neu in Bau und A 92 bestehend
- Betriebsgebäude
- Tunnel
- Rekonstruktionsausgleich
- Grenzungsgleich
- Bauflanzengrenze
- Planungsgrenze

**Regelungsübersicht**

- 49.23: Nr. im Regelungsverzeichnis
- Rekonstruktionsausgleich

**Sonstiges**

- Gründungsbruch / Rückbau
- Gründungsbruch
- Gründungsbruch

**Versorgungseinrichtungen**

- Trennwasserleitung
- E-Feld
- Formelableitung
- Schleppseilableitung
- Gasleitung
- Versorgungslinie verlegt

**Schuldsatzung**

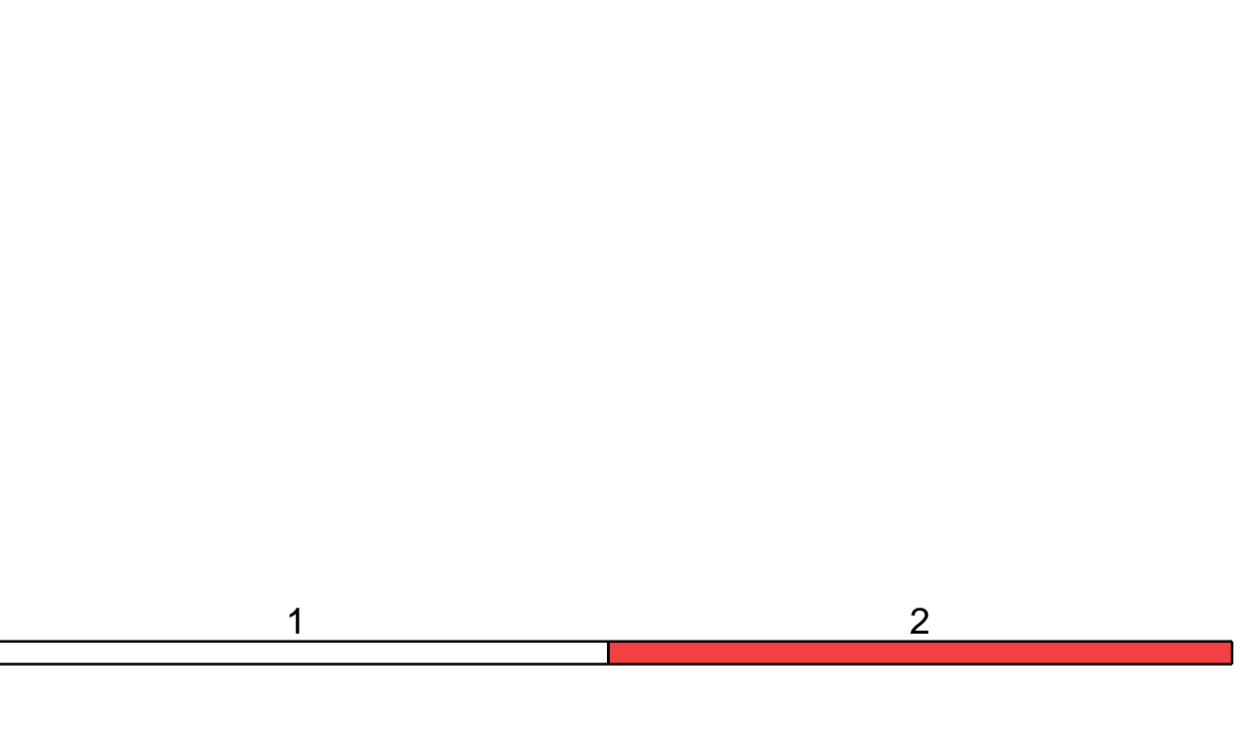
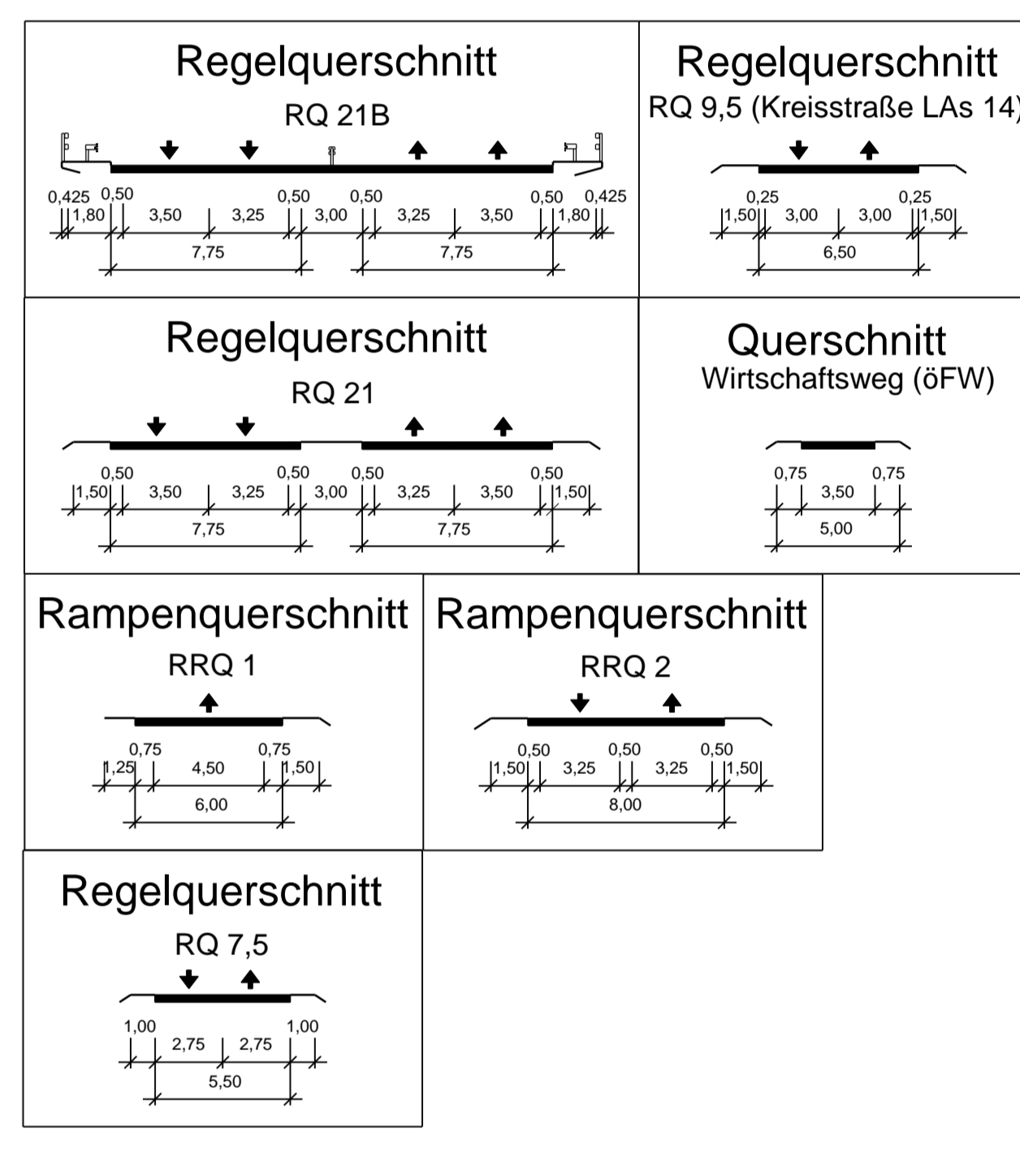
- besitzt
- Rohdurchlass DN 300 mit Flächrichtung
- Gründungsbruch
- Kontrollschacht

**Schutzgebiete**

- Überschneidungsgebiet

**Flächennutzung**

- sonst. und allgemeines Wohngebiet, Kleingartengebiet
- Kempfer, Dorfplatz, Marktgebiet
- Gewerbegebiet, Industriegebiet
- Sondergebiet (Schule, Heine, Kleingartenbau)



<b>SEHLHOFF GMBH</b>			Datum: _____ Zeichen: _____		
Industriestraße 10, 84137 Vilsbiburg, www.sehloff.eu			Telefon 08741 9604-0	Fax 08741 9604-89	E-Mail vilsbiburg@sehloff.eu
bearbeitet			gezeichnet		
geprüft			gezeichnet		

<b>Staatliches Bauamt Landshut</b>			bearbeitet: 12/2019		
Innere Regensburger Str. 7-8, 84034 Landshut			gezeichnet: 12/2019		
Tel.: 0671024-0			Projekt: UPL4		
			bearbeitet: 12/2019		
			gezeichnet: 12/2019		
			gezeichnet: 12/2019		

**Feststellungsentwurf**

Staatliches Bauamt Landshut

Umrisslage / Blatt Nr.: 5 / 2

Lageplan

Bau-km 48+980 bis 49+900

Maßstab: 1 : 1.000

**B 15neu Essenbach (A 92) - B 299**

Neubau der Ost-Umfahrung Landshut

Baubschnitt I von Essenbach (A 92) bis Dimau (LA 14)

Bau-km 48+110 bis 49+900

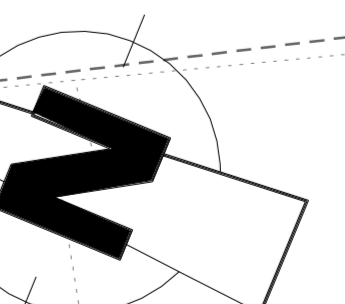
aufgestellt: Staatliches Bauamt Landshut

Landshut, dem 10.01.2020

Stadt Landshut  
Gemarkung Wolfsbach

Markt Essenbach  
Gemarkung Ohu

Stadt Landshut  
Gemarkung Wolfsbach



© Bayerische Vermessungsverwaltung, Geobasisdaten  
Staatliches Bauamt Landshut  
© Bayerisches Landesamt für Umwelt, www.lfu.bayern.de  
Lageplan erzeugt mit GIK System, Layering: 100 und  
Mehrfachplan: 100