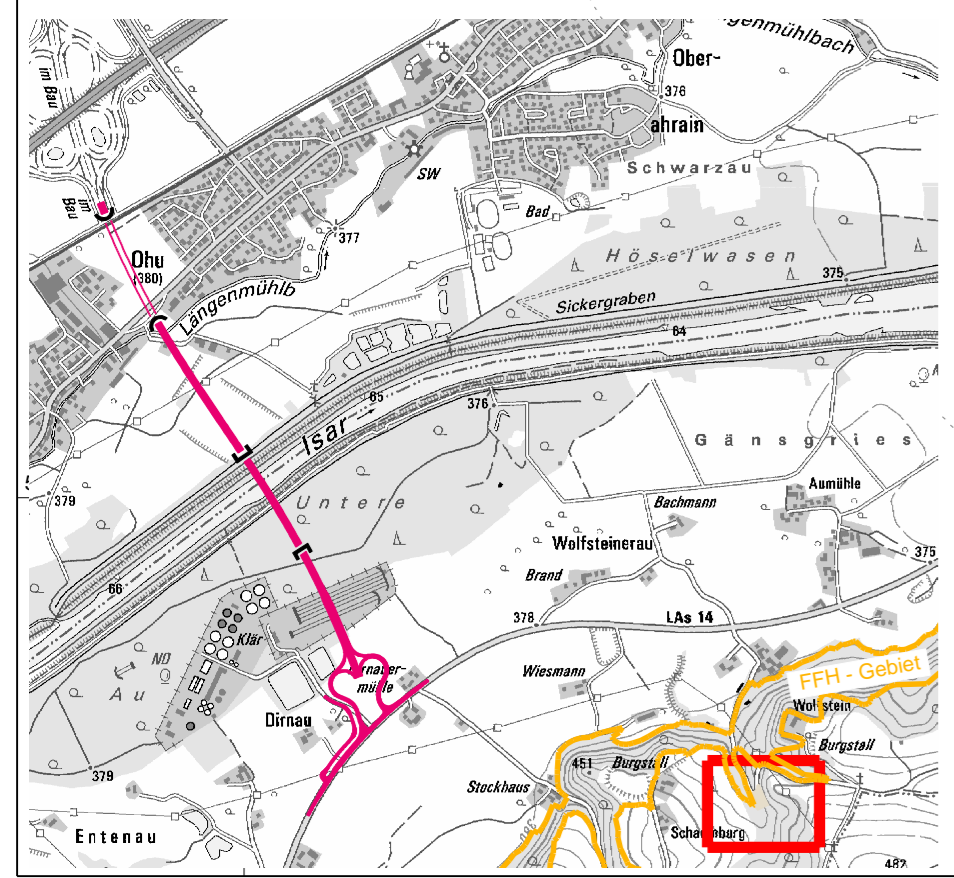


Zeichenerklärung

| | | |
|--------|---------------------|--|
| 176/3 | 2664 m ² | Flurstück Nr. / Größe des Flurstücks |
| 2.30.1 | 234 m ² | lfd. Nr. Grunderwerb / Größe der Teilfläche |
| 2.30.2 | 415 m ² | lfd. Nr. vorübergehende Inanspruchnahme / Größe der Teilfläche |
| 2.30.3 | 35 m ² | lfd. Nr. dauernd zu belastende Fläche / Größe der Teilfläche |
| | | 2 Nr. des Grundwerksplan |
| | | 30 lfd. Nr. des betroffenen Grundstückes |
| | | 1 Teilfläche eines Grundstückes |

| | |
|--|---|
| | Grunderwerbsgrenze |
| | Grenze der vorübergehenden Beanspruchung |
| | Grenze der dauernd zu beschränkenden Fläche |
| | Landkreisgrenze |
| | Gemarkungsgrenze |
| | Durchlass |
| | Abbruch / Rückbau |

Übersichtskarte M = 1:25.000



Stadt Landshut Gemarkung Wolfsbach

SEHLHOFF GMBH


Industriestraße 10
84137 Vilsbiburg
www.sehloff.eu

Telefon 08741 9604-0
Telefax 08741 9604-99
vilsbiburg@sehloff.eu



| | | |
|------------|-------|---------|
| | Datum | Zeichen |
| bearbeitet | | Fe |
| gezeichnet | | WaLa |
| geprüft | | LH / Dü |

Staatliches Bauamt Landshut



Innere Regensburger Str. 7 - 8
84034 Landshut

Tel.: 0871/9254-001, Fax: 0871/9254-158, www.stbala.bayern.de

| | | |
|--------------------------------|-----------|---------|
| bearbeitet: | 12 / 2019 | Rimböck |
| gezeichnet: | | extern |
| geprüft: | 12 / 2019 | Kuffer |
| PSP Nr.: B21S.ABB0035.00.E1.01 | | |
| Projekt: LPH_4 | | |

| | | | |
|-----|------------------|-------|---------|
| Nr. | Art der Änderung | Datum | Zeichen |
| | | | |

Feststellungsentwurf

Straßenbauverwaltung Freistaat Bayern

Staatliches Bauamt Landshut


Straße / Abschn.-Nr. / Station: B 15n in Bau bis K LAs 14 / 120 / 5,575

PROJIS-Nr.: 09 00 99 19 30

Unterlage / Blatt-Nr.: 10 / 4
Grunderwerbsplan
Kohärenzsicherungsmaßnahme
13 A/FFH Gemarkung Wolfsbach
Maßstab: 1 : 1000

B 15neu Essenbach (A 92) - B 299
Neubau der Ost-Umfahrung Landshut
Bauabschnitt I von Essenbach (A 92) bis Dirnau (LAs 14)
Bau-km 48+110 bis 49+900

aufgestellt:
Staatliches Bauamt Landshut



Bayerstorfer, Baudirektor
Landshut, den 10.01.2020

© Bayerische Vermessungsverwaltung, Geobasisdaten
(Darstellung der Flurkarte als Eigentumsnachweis nicht geeignet)
© Bayerisches Landesamt für Umwelt, www.lfu.bayern.de
Lagefestpunkt im GK-System, Lagestatus 120 und
Höhensystem DHHN12, Höhenstatus 100