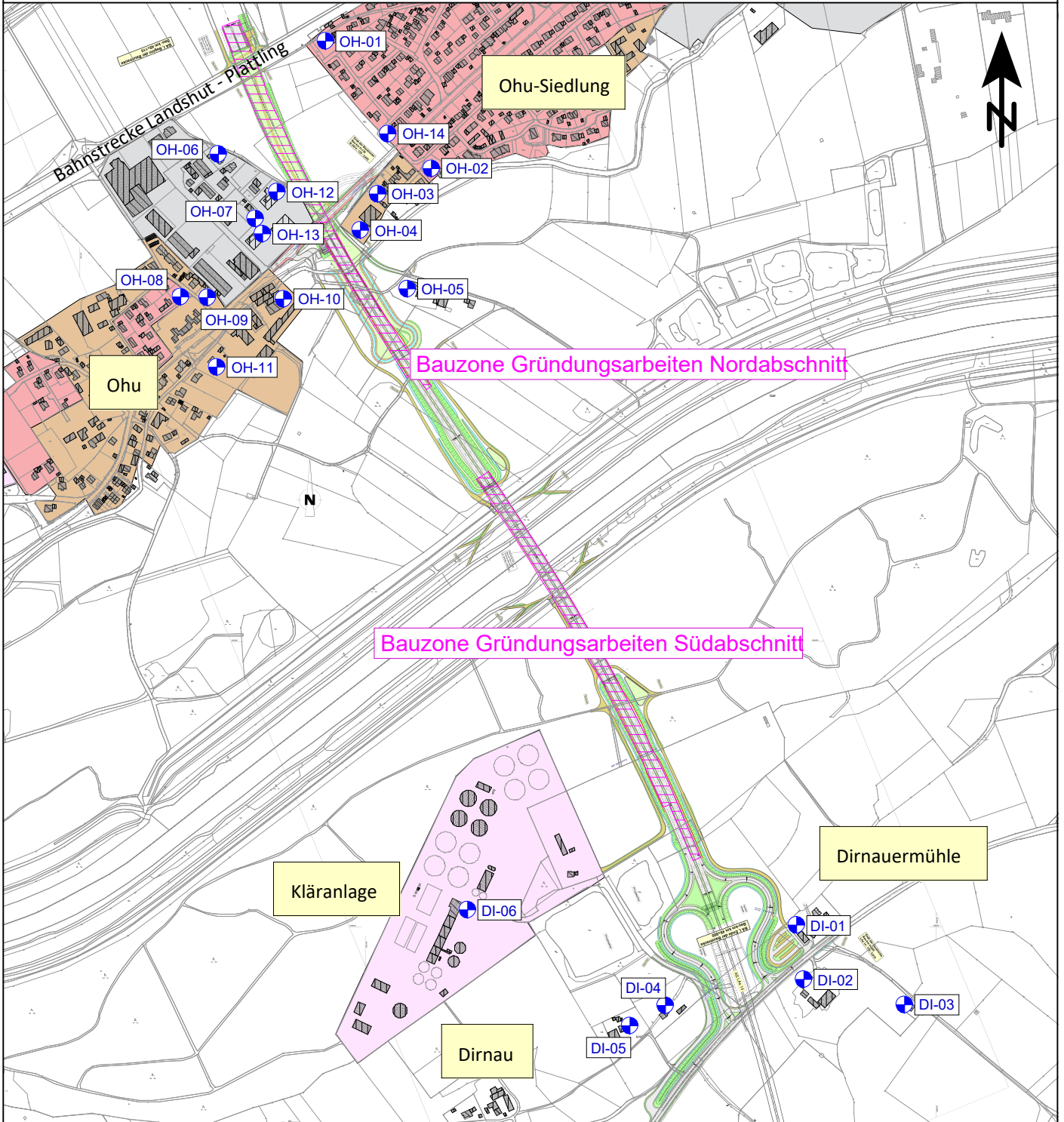










Schalltechnische Untersuchung
B 15neu, A 92 - B 299, Ost-Umfahrung Landshut
BA I, Baulärm nach AVV Baulärm, Bauzone Gründungs- und Verbauarbeiten



Zeichenerklärung

-  Immissionsort
-  Hauptgebäude
-  Nebengebäude
-  Bauzone
-  Allgemeine Wohngebiete
-  Mischgebiete
-  Gewerbegebiete
-  Sondergebiete

Übersichtslageplan
Quellen und Immissionsorte

Maßstab: 1:10000
 Bearbeitungsstand: 11/2019
 Projekt: 2018 1120

Unterlage 17.3 / Blatt 2

Auftraggeber:

Staatliches Bauamt Landshut
 Innere Regensburger
 Straße 7 - 8
 84034 Landshut

Auftragnehmer:

em plan
 Planung + Beratung
 im Immissionsschutz
 Westheimer Straße 22
 86356 Neusäß
 0821/455 179 0
 info@em-plan.com