

Landkreis Passau
Stadt Hauzenberg

Markt Untergriesbach

Gemeinde Wegscheid

Ende der Planfeststellung
Bau-km 1+550

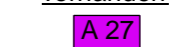

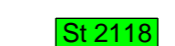


Beginn der Planfeststellung
Bau-km 0+000

Zeichenerklärung



Planung

-  Baumaßnahme einbahnig
-  Knotenpunkt teilplanfrei
-  Knotenpunkt teilplangleich
-  Knotenpunkt plangleich
-  Großbrücke
-  Variante

Straßennetz

- vorhanden
-  Bundesautobahn
 -  Bundesstraße
 -  Landstraße
 -  Kreisstraße
 -  sonstige Straße

Verwaltung

-  Kreisgrenze
-  Gemeindegrenze

| | | |
|--|-------------------|---|
| Freistaat Bayern Staatliches Bauamt Passau <small>Am Schanzl 2, 94032 Passau, Tel. 0851/5017-01 Fax 0851/5017-1099, E-Mail: poststelle@stbapa.bayern.de</small> | |  |
| Planfeststellung | Unterlage 2 | |
| St 2320 Ausbau nördlich Untergriesbach (Leizesberg) Bau-km 0+000 - Bau-km 1+550 Abschnitt 140: Station 3,200 - Station 1,488 | | |
| Übersichtskarte | Maßstab 1: 25 000 | |
| Aufgestellt: Passau, den 29.11.2019 Staatliches Bauamt | | |
|  B. Wufka Bauoberrat | | |
| Projekt: UntGries | Datei: Unterlage2 | |
| <small>Geobasisdaten: © Bayerische Vermessungsverwaltung (Darstellung der Flurkarte als Eigentumsnachweis nicht geeignet)</small> | | |