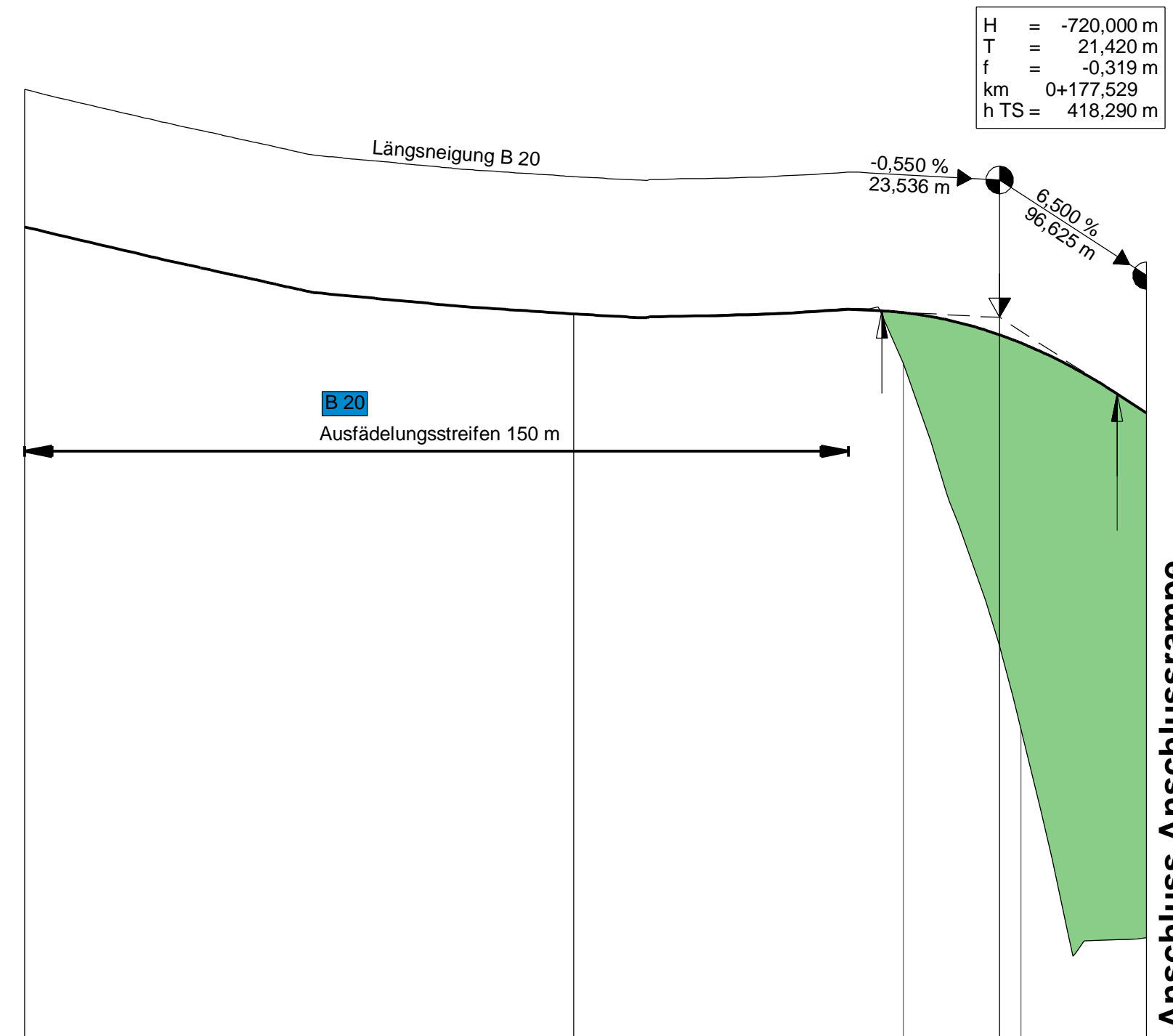
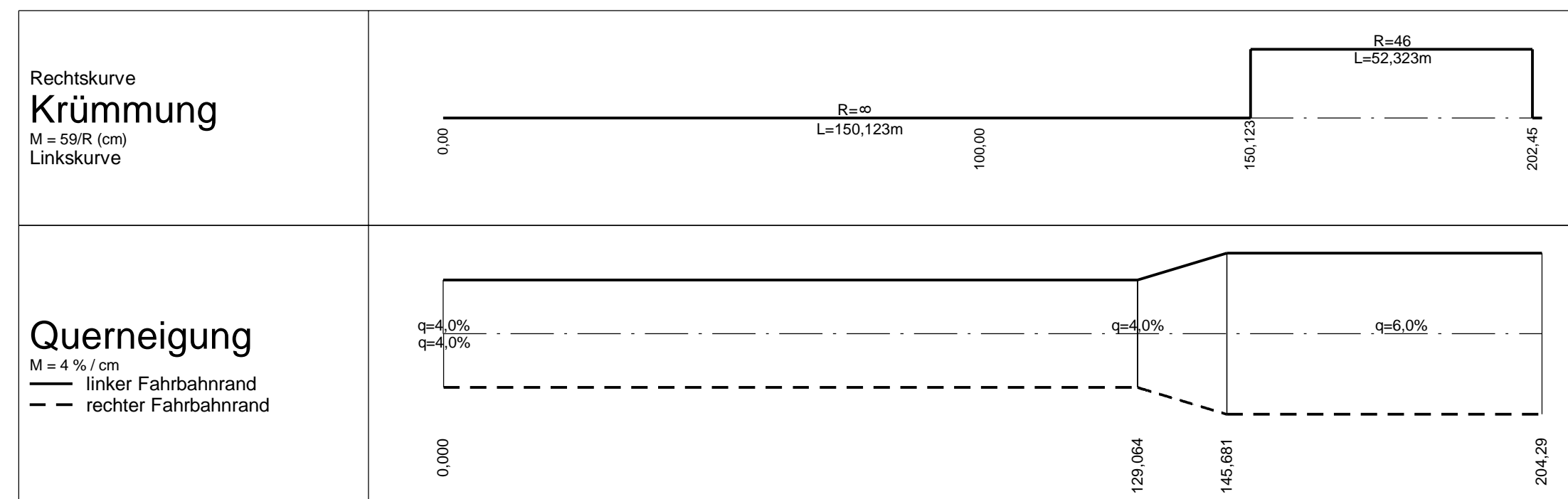


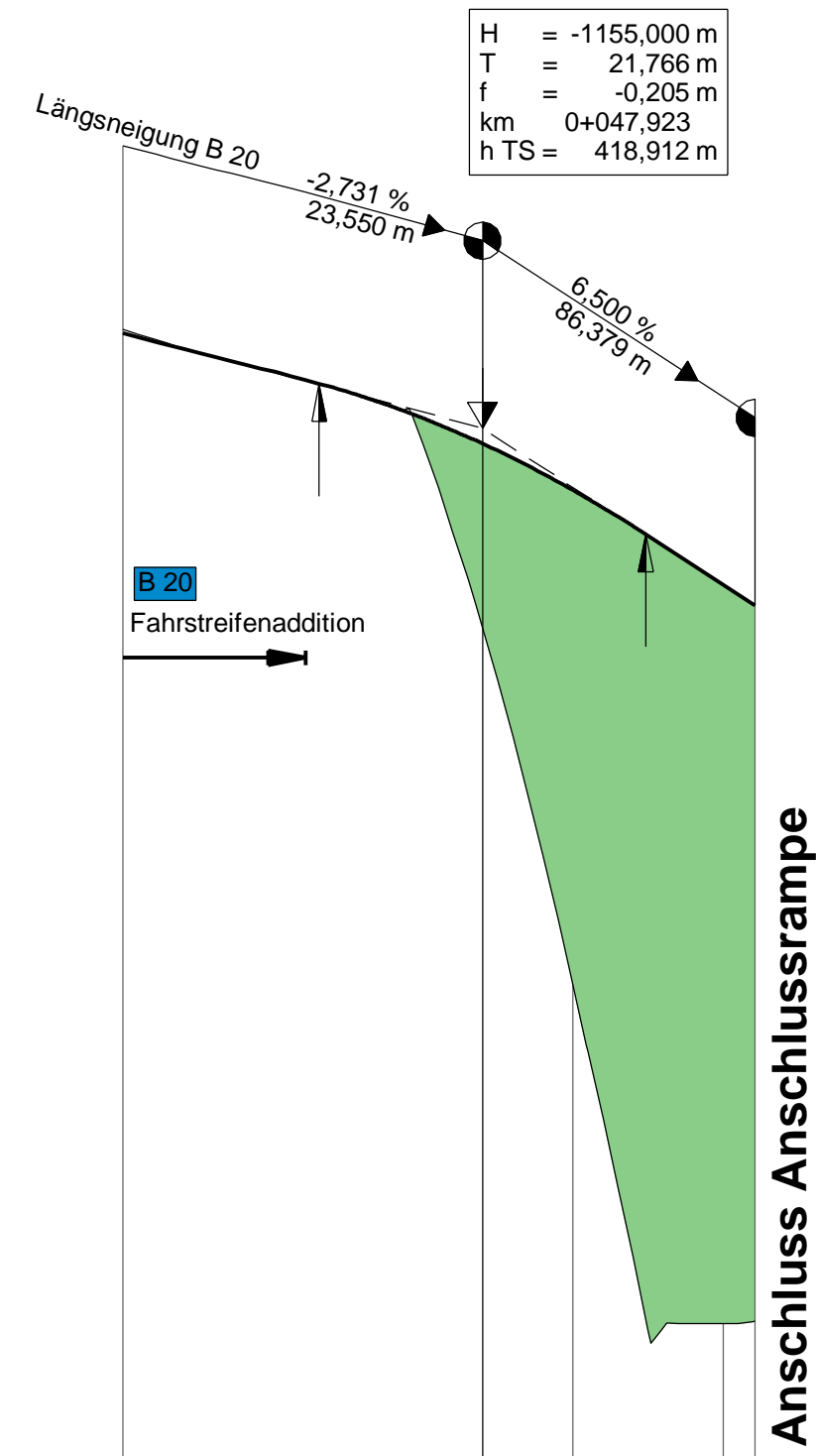
Ausfahrt B 20 FR Landau



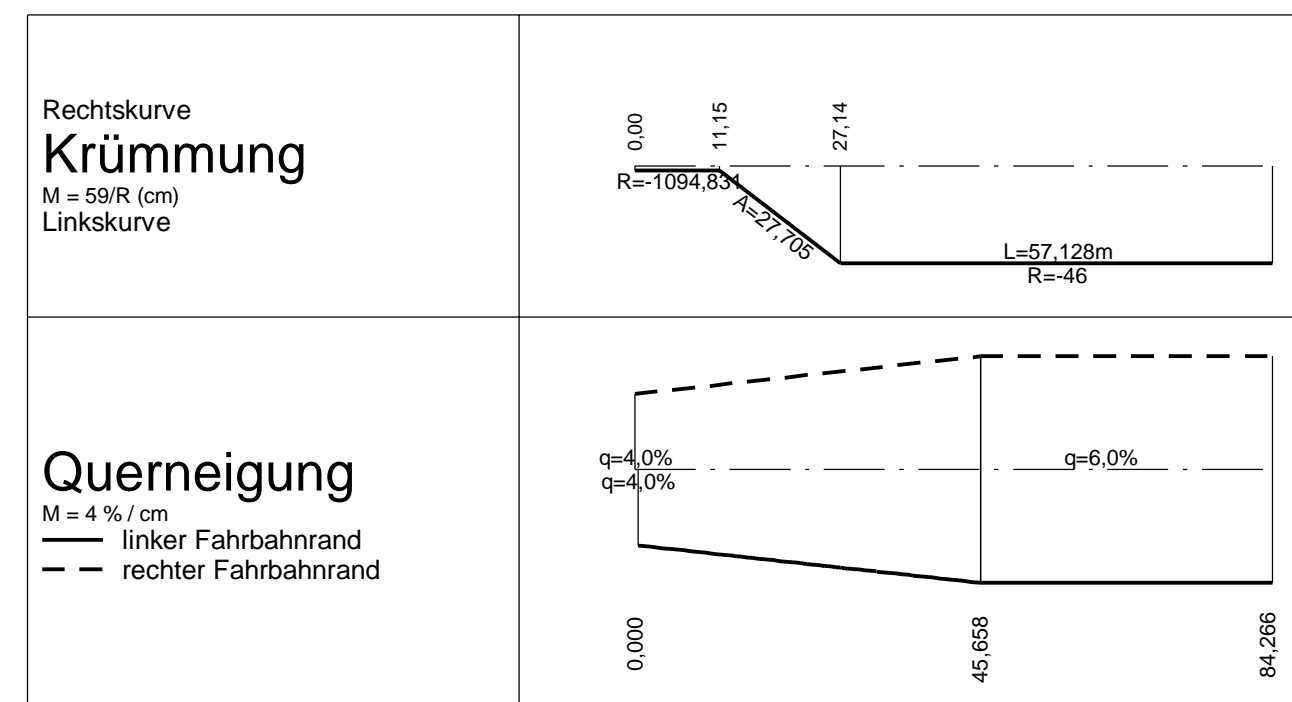
401,00 m ü. NHN								
Gradientenhöhe	419.94		418.33		418.41	418.36	417.97	416.90
Geländehöhe	419.94		418.33		417.46	417.88	416.83	416.55
Station Gelände	0,00		100,00		156,11	160,00	177,53	198,95
Bau-km	0+000		0+100		0+200			



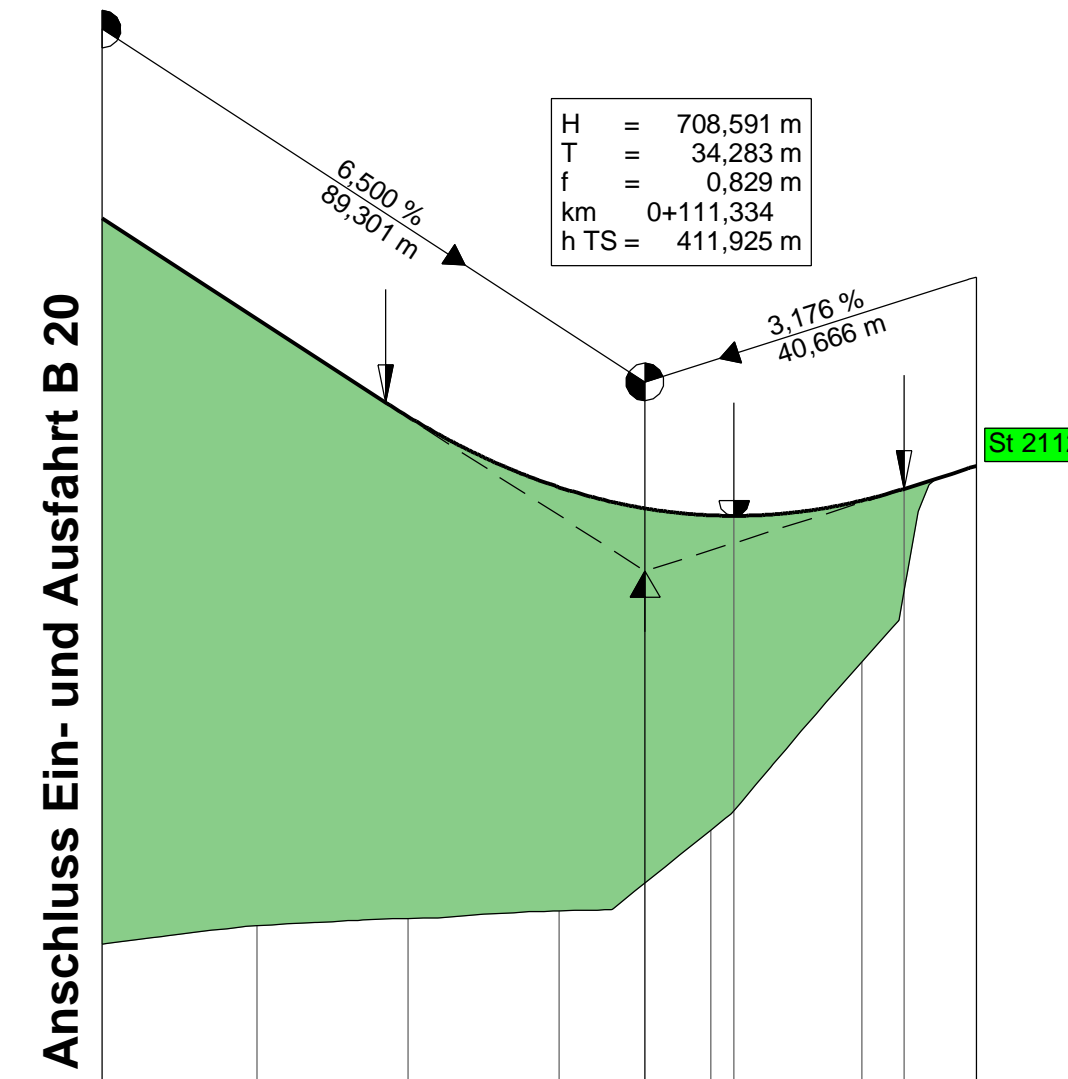
Einfahrt B 20 FR Landau



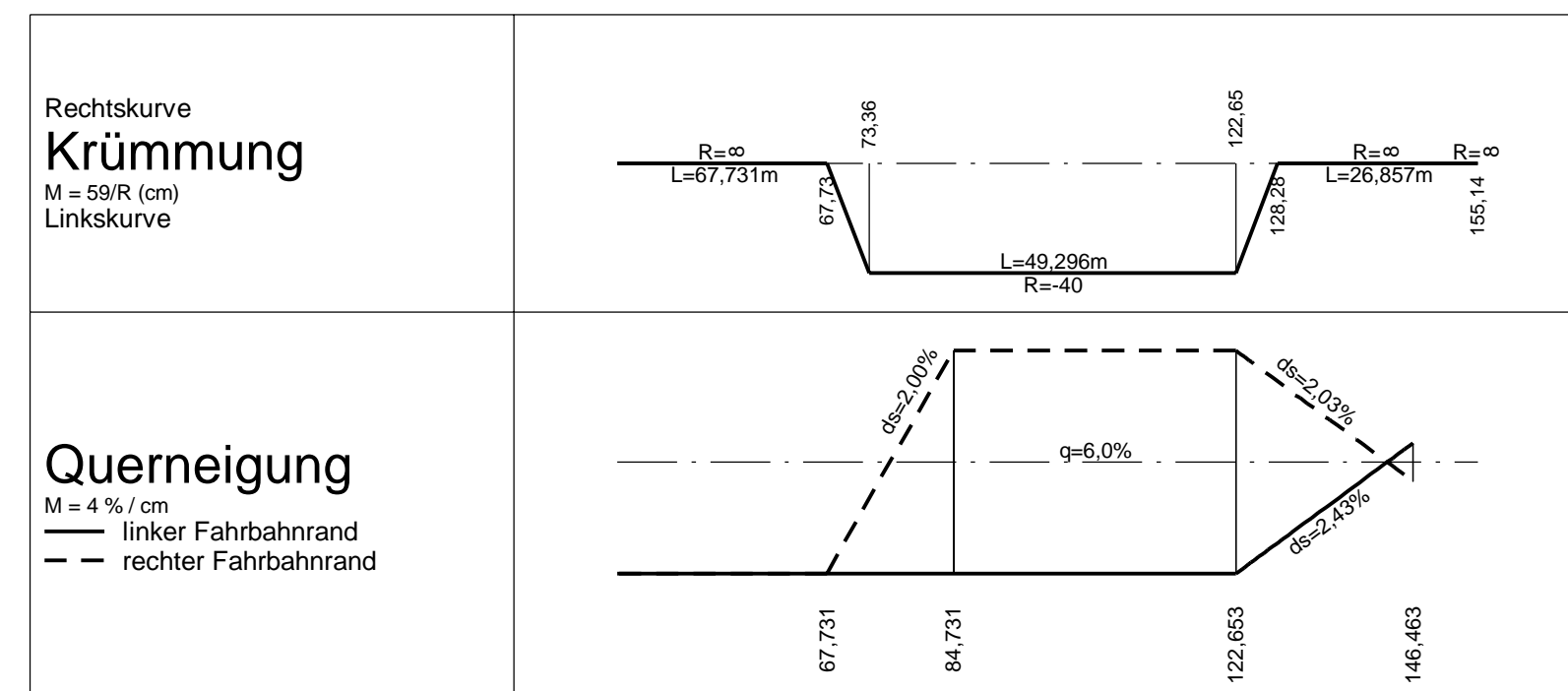
401,00 m ü. NHN								
Gradientenhöhe	420.12		418.71		418.09	417.50	416.83	416.55
Geländehöhe	420.23		411.50		406.97	406.99	406.99	406.99
Station Gelände	0,00		47,92		60,00	69,69	80,00	84,27
Bau-km	0+000		0+100		0+200			



Anschlussrampe B 20 - St 2112 FR Landau



401,00 m ü. NHN								
Gradientenhöhe	416.55		415.26		414.15	413.97	413.03	412.75
Geländehöhe	406.99		407.24		407.33	407.66	408.50	410.72
Station Gelände	39,52		60,00		77,05	80,00	100,00	111,33
Bau-km	0+100		0+200		0+300		0+400	



Zeichenerklärung

Gradientenhochpunkt
 Gradiententiefpunkt
 Ausrundungsbeginn Kuppe/
 Ausrundungsende Wanne
 Damm
 Einschnitt
 Fahrbahn mit Überholfahrstreifen (ÜFS) bzw. Zusatzfahrstreifen (ZFS)
 Graben/Mulde links
 Graben/Mulde rechts

Neigungsbrechpunkt mit Angabe von:
 km = 1+696.535
 H = 362.155 m
 T = 168.752 m
 f = 4.372 m
 h TS = 415.868 m
 Bau-km
 Ausrundungshalbmesser
 Tangentlänge
 Stichhöhe
 Höhe Tangentenschnittpunkt
 1.500 %
 1325.050 m
 1.500 %
 725.002 m
 Längsneigung und Abstand zum nächsten Neigungsbrechpunkt

DHHN12-System, Höhenstatus 100

Staatliches Bauamt Landshut	bearbeitet:	01/2021	Rohleder
	gezeichnet:	01/2021	Müll/Straßb
	geprüft:	01/2021	Kuffer
Innere Regensburger Str. 7 - 8 84034 Landshut	PSP Nr.:	B215.ABBB0002.00.E0.10	
Tel.: 0871/9254-001, Fax: 0871/9254-158, www.stbala.bayern.de	Projekt:	B20_Ausbau_Simbach_3_Fahrstreifen_FE	

Nr.	Art der Änderung	Datum	Zeichen
-----	------------------	-------	---------

Feststellungsentwurf

Straßenbauverwaltung Freistaat Bayern
 Staatliches Bauamt Landshut
 Straße / Abschn.-Nr. / Station: B20/1400 / 0,010 bis B20 / 1420 / 2,486
 PROJIS-Nr.: --

Unterlage / Blatt-Nr.: 6 / 4
 Höhenplan
 Rampe Süd-Ost
 Maßstab: 1 : 1000 / 100

B 20 Eggenfelden - Straubing
 Ausbau 2+1 bei Simbach
 Bau-km 0+075 bis 3+910 Abschnitt 1400 Station 0,010 bis Abschnitt 1420 Station 2,486

aufgestellt:
 Staatliches Bauamt Landshut
 Bayerischer Baudirektor
 Landshut, den 10.02.2021