













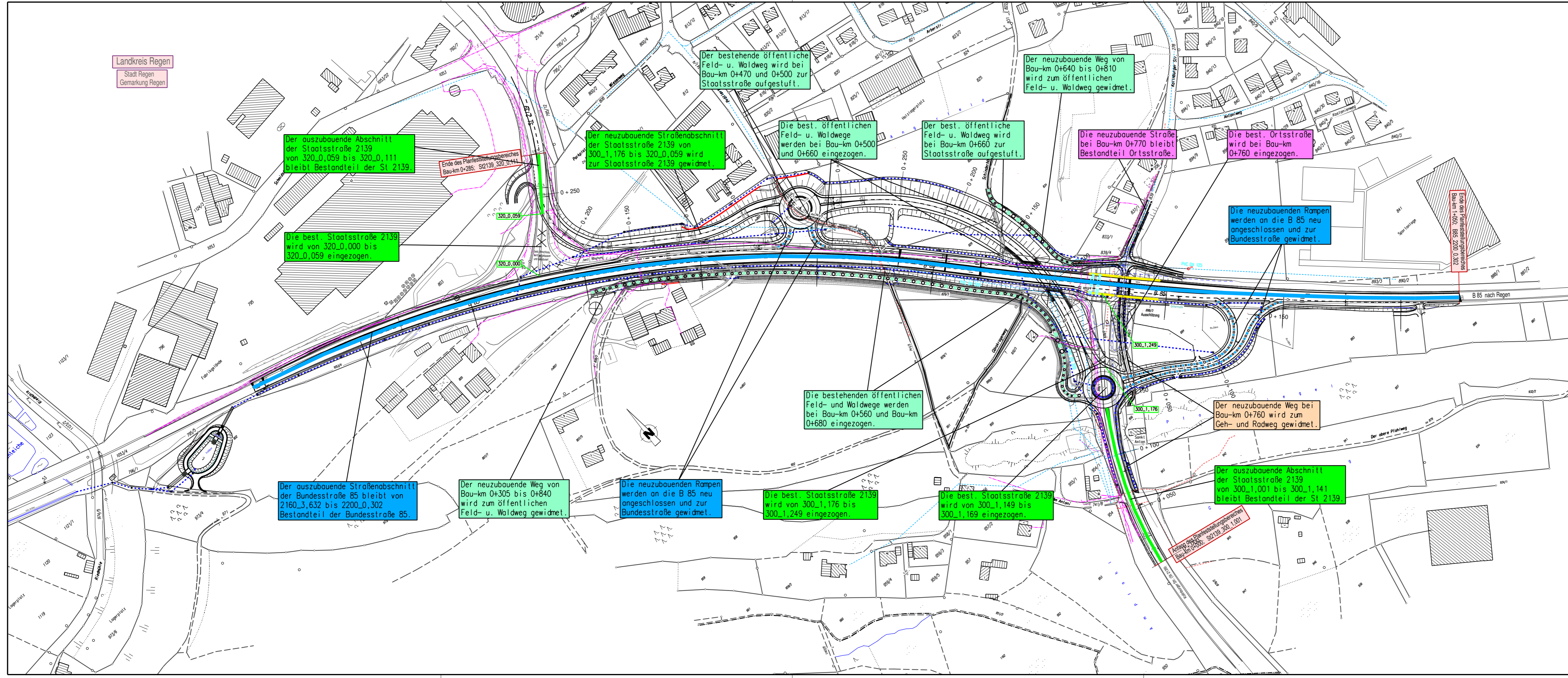


# Zeichenerklärung

-  zu widmende Bundesstraße
-  zu widmende Staatsstraße
-  zu widmender öffentl. Feld- und Waldweg
-  zu widmender Geh- und Radweg
-  zu widmender Bundesstraßenast
-  zu widmender Staatsstraßenast
-  einziehender öffentl. Feld- und Waldweg
-  einziehende Ortsstraße
-  Aufzustufende Straße vom öffentl. Feld- und Waldweg zur Staatsstraße
-  Bundesstraße
-  Staatsstraße
-  Ortsstraße
-  öffentl. Feld- und Waldweg
-  Geh- und Radweg
-  Verfügung nach Bundesfernstraßengesetz (FStrG)
-  Verfügung nach Bayerischen Straßen- und Wegegesetz (BayrStWG)



Nr.	Art der Änderung	Datum	Name

Freistaat Bayern Staatliches Bauamt Passau <small>Am Schanzl 2, Tel. 0851/5017-01, E-Mail: poststelle@stbapa.bayern.de</small>		Unterlage	7.3	
		Blatt Nr.		
		Datum	Zeichen	
Planfeststellung <b>B 85 Cham - Regen</b> <b>Ausbau der Kreuzung mit der St 2139 bei Viechtach</b> Bau-km 0+000 - 1+050 B85_2160_3,632 - B85_2200_0,302		bearbeitet	Mai 2012	Seidl
		gezeichnet	Mai 2012	Jung
		geprüft	Mai 2012	Berzl
		Lageplan der straßenrechtlichen Verfügung		
		Maßstab 1 : 2000		

Aufgestellt: Deggendorf, den 07.12.2012 Staatliches Bauamt  Berzl, Baurätin	Projekt: B85 PLF Kreuzung Viechtach Geobasisdaten: © Bayerische Vermessungsverwaltung (Darstellung der Flurkarte als Eigentumsnachweis nicht geeignet)
--	---