

Zeichenerklärung

Planung:

- Einschnittböschung
- Entwässerungsgraben
- Dammböschung
- Bankett
- Seitenstreifen
- Fahrbahn (mit Fahrstreifen)
- Mittelstreifen (mit Achse)
- Fahrbahn (mit Fahrstreifen)
- Seitenstreifen
- Bankett
- Dammböschung
- Entwässerungsgraben
- Einschnittböschung
- Entwässerungsgraben
- Wirtschaftsweg

Flächennutzungen:

- Wohngebiet
- Misch- und Dorfgebiet
- Gewerbe- und Industriegebiet
- Sondergebiet
- Gemeinbedarfgebiet

Immissionsschutz:

- Isophonen in 2 m Höhe über Gelände
- 70 dB(A) Tag
- 60 dB(A) Nacht
- Lärmschutzwall
- trassennahe Immissionsort-Nr.

Verwaltung/ Bestand:

- Bestand Straße und Topographie
- Bestand Neben- und Hauptgebäude

© Bayerische Vermessungsverwaltung, Geobasisdaten (Darstellung der Flurkarte als Eigentumswechsel nicht geeignet)
 © Bayerisches Landesamt für Umwelt, www.flu.bayern.de
 Lagefestpunkt im GK-System
 Lagestatus 120 und DHHN12-System
 Höhenstatus 100 (NN)
 Auszug enthält Daten aus dem Rauminformationssystem

1	2	3	4	5	6	7
---	---	---	---	---	---	---

ARGE BERNARD Gruppe - Leonhardt André - Prem - Froelich und Sporbeck BERNARD GRUPPE Josef-Felder-Straße 53 81241 München Tel.: 089/ 2000149-0; Fax: 089/ 2000149-20	bearbeitet:	Nov. 2021	Gr
	gezeichnet:	Nov. 2021	Meh
	freigegeben:	Nov. 2021	Fro
	Projekt-Nr.		

 Die Autobahn Süd Bayern Seidlstr. 7-11, 80335 München	bearbeitet:	4311	Hiess
	gezeichnet:	431	Hock
	freigegeben:	43	Witt
	PSP-Nr.		

3			
2			
1			
Nr.	Art der Änderung	Datum	Zeichen

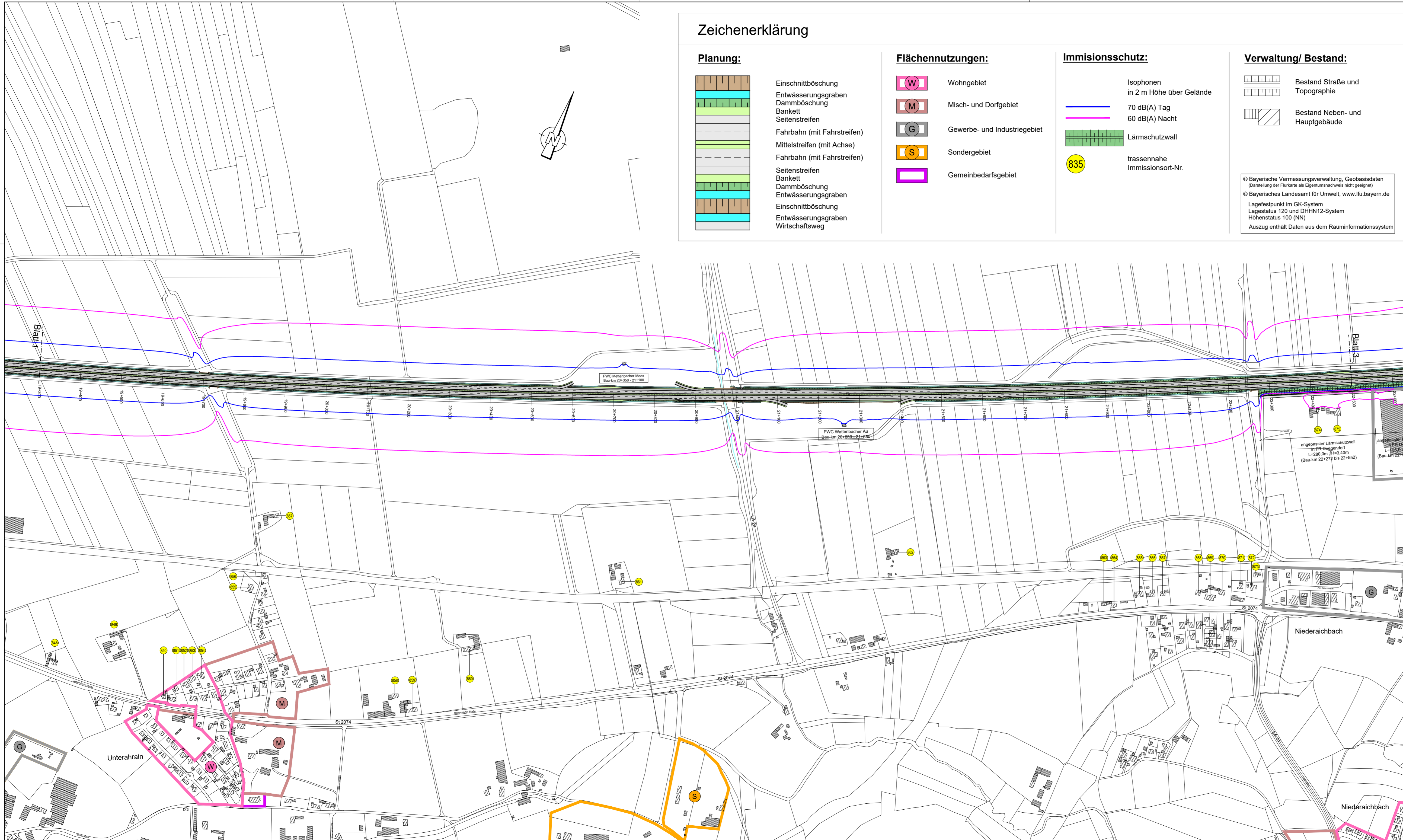
Lagesystem	EPSG: 31468	Stand Kataster	2019
Höhensystem	EPSG: 7699	Bestandsvermessung	2017 / 2018

FESTSTELLUNGSENTWURF

Die Autobahn GmbH des Bundes	Unterlage / Blatt-Nr.: 7 / 1
Straße / Abschn.-Nr. / Station: A 92_400_4.164 - A 92_440_3.118	Lageplan zur schalltechnischen Berechnung Teil 1
PROJIS-Nr.:	Bau-km 16+875 - 19+300
	Maßstab: 1 : 5000

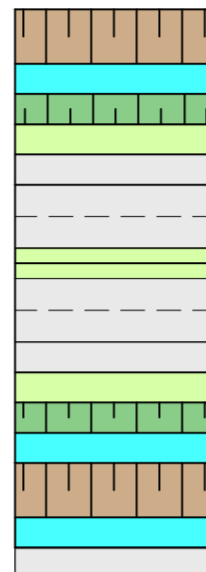
A 92 München - Deggendorf Grundhafte Erneuerung Abschnitt AK Landshut/Essenbach bis AS Dingolfing-Ost Betriebs-km 72,775 - 94,222 ; Bau-km 16+875 - 38+322

Aufgestellt: 13.12.2021 Niederlassung Südbayern	
 Dr. Eid, Geschäftsbereichsleiter	



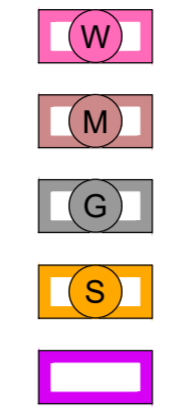
Zeichenerklärung

Planung:



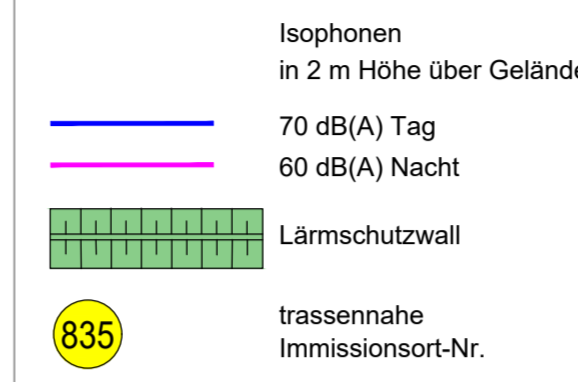
- Einschnittböschung
- Entwässerungsgraben
- Dammböschung
- Bankett
- Seitenstreifen
- Fahrbahn (mit Fahrstreifen)
- Mittelstreifen (mit Achse)
- Fahrbahn (mit Fahrstreifen)
- Seitenstreifen
- Bankett
- Dammböschung
- Entwässerungsgraben
- Einschnittböschung
- Entwässerungsgraben
- Wirtschaftsweg

Flächennutzungen:



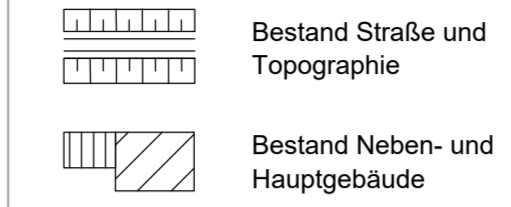
- Wohngebiet
- Misch- und Dorfgebiet
- Gewerbe- und Industriegebiet
- Sondergebiet
- Gemeinbedarfsgebiet

Immissionsschutz:



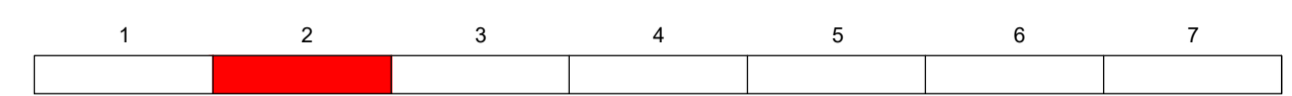
- Isophonen
in 2 m Höhe über Gelände
- 70 dB(A) Tag
- 60 dB(A) Nacht
- Lärmschutzwall
- trassennahe
Immissionsort-Nr.

Verwaltung/ Bestand:



- Bestand Straße und
Topographie
- Bestand Neben- und
Hauptgebäude

© Bayerische Vermessungsverwaltung, Geobasisdaten
(Darstellung der Flurkarte als Eigentumsnachweis nicht geeignet)
© Bayerisches Landesamt für Umwelt, www.flu.bayern.de
Lagefestpunkt im GK-System
Lagesystem 120 und DHHN12-System
Höhenstatus 100 (NN)
Auszug enthält Daten aus dem Rauminformationssystem



ARGE BERNARD Gruppe - Leonhardt André - Prem - Froelich und Sporbeck	bearbeitet:	Nov. 2021	Gr
BERNARD GRUPPE	gezeichnet:	Nov. 2021	Meh
Josef-Felder-Straße 53 81241 München	freigegeben:	Nov. 2021	Fro
Tel.: 089/ 2000149-0; Fax: 089/ 2000149-20	Projekt-Nr.		

 Die Autobahn Südbayern Seidlstr. 7-11, 80335 München	bearbeitet:	4311	Hiess
	gezeichnet:	431	Hock
	freigegeben:	43	Witt
PSP-Nr.			

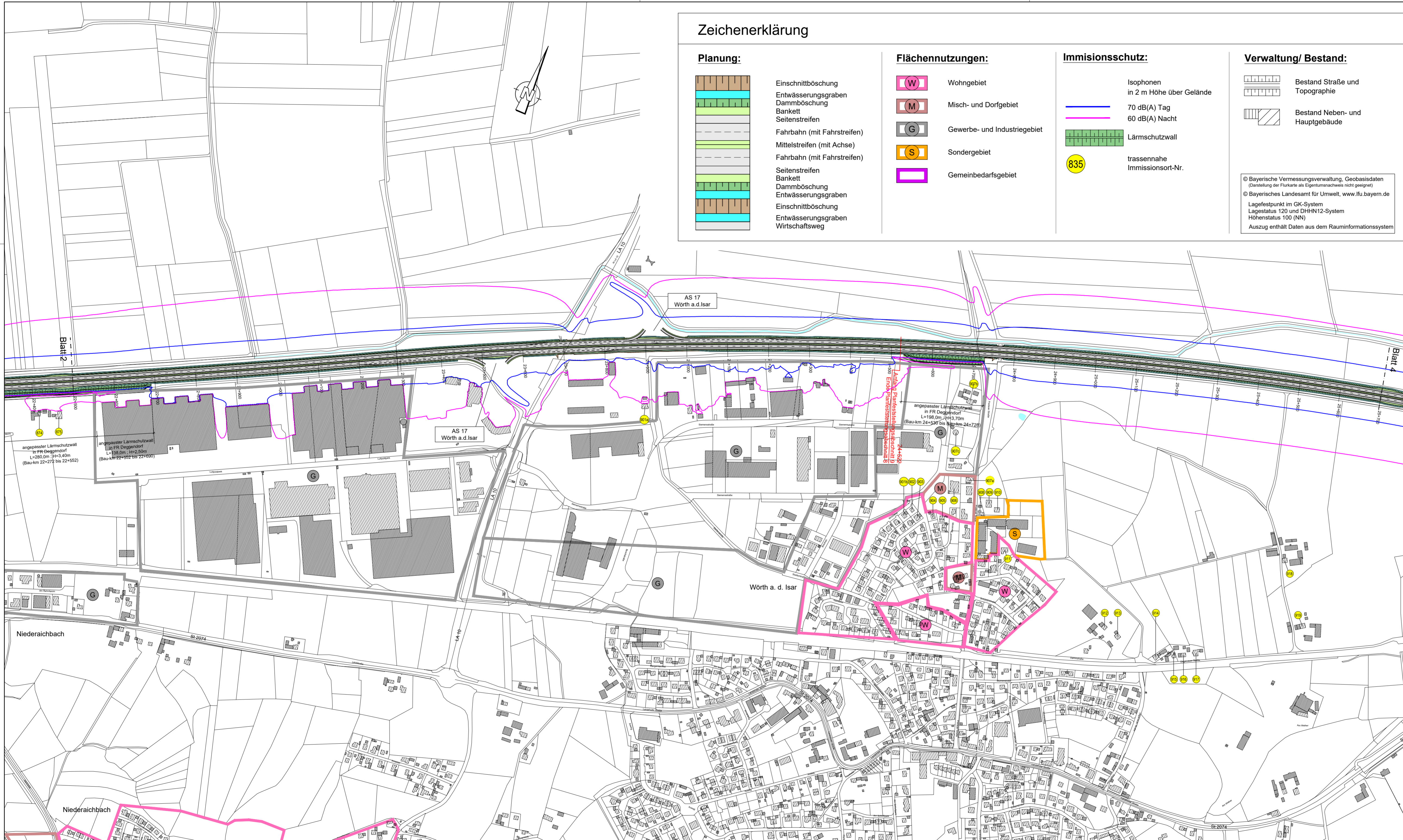
3			
2			
1			
Nr.	Art der Änderung	Datum	Zeichen

Lagesystem	EPSG: 31468	Stand Kataster	2019
Höhensystem	EPSG: 7699	Bestandsvermessung	2017 / 2018

FESTSTELLUNGSENTWURF

Die Autobahn GmbH des Bundes	Unterlage / Blatt-Nr.: 7 / 2
Straße / Abschn.-Nr. / Station: A 92_400_4,164 - A 92_440_3,118	Lageplan zur schalltechnischen Berechnung Teil 2
PROJIS-Nr.:	Bau-km 19+300 - 22+500
A 92 München - Deggendorf Grundhafte Erneuerung Abschnitt AK Landshut/Essenbach bis AS Dingolfing-Ost Betriebs-km 72,775 - 94,222 ; Bau-km 16+875 - 38+322	
Aufgestellt: 13.12.2021 Niederlassung Südbayern	
 Dr. Eid, Geschäftsbereichsleiter	

Plottedatum: 23.11.2021	
-------------------------	--



Zeichenerklärung

Planung:

- Einschnittböschung
- Entwässerungsgraben
- Dammböschung
- Bankett
- Seitenstreifen
- Fahrbahn (mit Fahrstreifen)
- Mittelstreifen (mit Achse)
- Fahrbahn (mit Fahrstreifen)
- Seitenstreifen
- Bankett
- Dammböschung
- Entwässerungsgraben
- Einschnittböschung
- Entwässerungsgraben
- Wirtschaftsweg

Flächennutzungen:

- Wohngebiet
- Misch- und Dorfgebiet
- Gewerbe- und Industriegebiet
- Sondergebiet
- Gemeinbedarfgebiet

Immissionsschutz:

- Isophonen in 2 m Höhe über Gelände
- 70 dB(A) Tag
- 60 dB(A) Nacht
- Lärmschutzwall
- trassennahe Immissionsort-Nr.

Verwaltung/ Bestand:

- Bestand Straße und Topographie
- Bestand Neben- und Hauptgebäude

© Bayerische Vermessungsverwaltung, Geobasisdaten (Darstellung der Flurkarte als Eigentumsnachweis nicht geeignet)
 © Bayerisches Landesamt für Umwelt, www.flu.bayern.de
 Lagefestpunkt im GK-System
 Lagesystem 120 und DHHN12-System
 Höhenstatus 100 (NN)
 Auszug enthält Daten aus dem Rauminformationssystem

1	2	3	4	5	6	7
---	---	---	---	---	---	---

ARGE BERNARD Gruppe - Leonhardt André - Prem - Froelich und Sporbeck	bearbeitet:	Nov. 2021	Gr
BERNARD GRUPPE	gezeichnet:	Nov. 2021	Meh
Josef-Felder-Straße 53 81241 München	freigegeben:	Nov. 2021	Fro
Tel.: 089/ 2000149-0; Fax: 089/ 2000149-20	Projekt-Nr.		

	Die Autobahn Süd Bayern Seidlstr. 7-11, 80335 München		
	bearbeitet:	4311	Hiess
	gezeichnet:	431	Hock
	freigegeben:	43	Witt
	PSP-Nr.		

3			
2			
1			
Nr.	Art der Änderung	Datum	Zeichen

Lagesystem	EPSG: 31468	Stand Kataster	2019
Höhensystem	EPSG: 7699	Bestandsvermessung	2017 / 2018

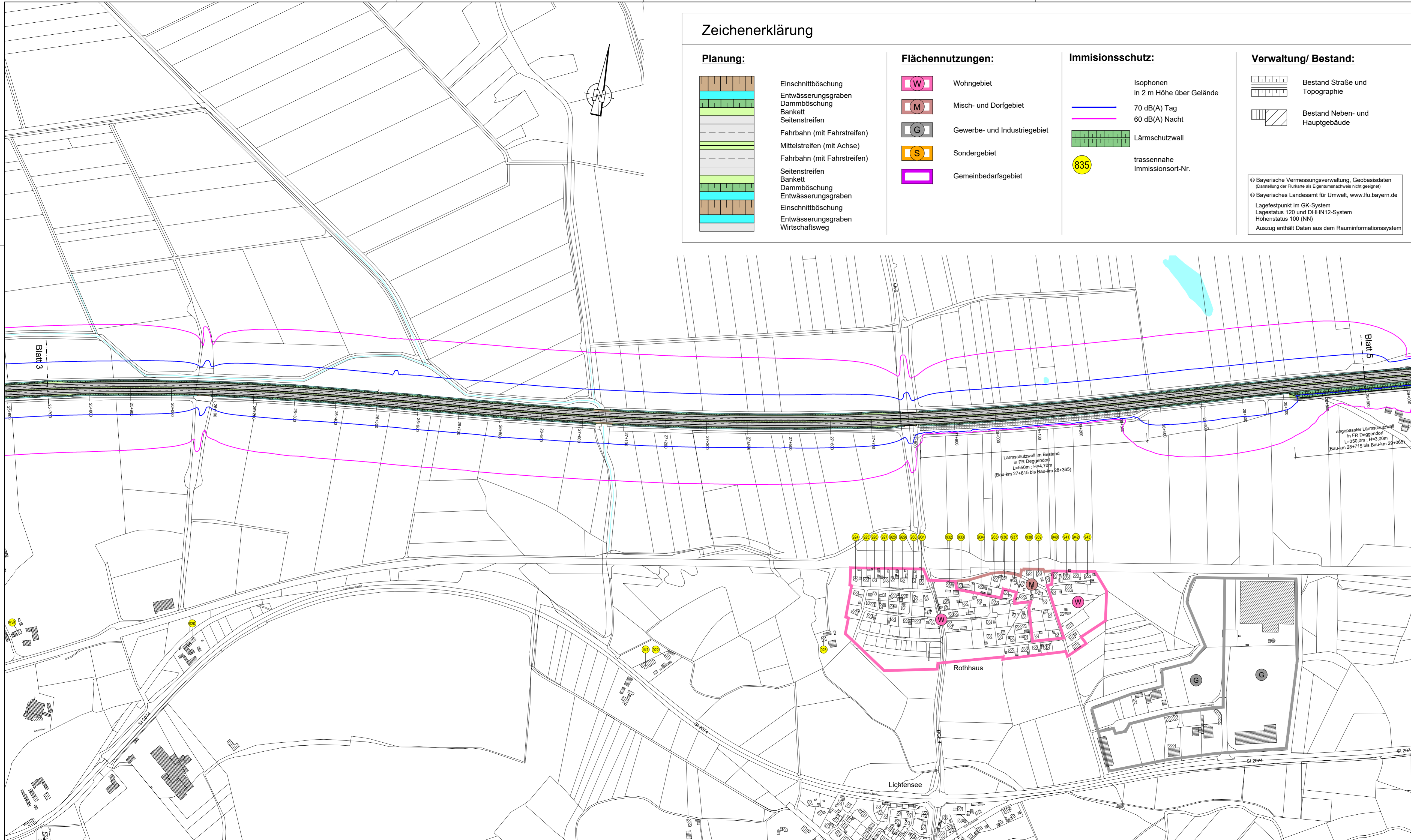
FESTSTELLUNGSENTWURF

Die Autobahn GmbH des Bundes	Unterlage / Blatt-Nr.: 7 / 3
Straße / Abschn.-Nr. / Station: A 92_400_4,164 - A 92_440_3,118	Lageplan zur schalltechnischen Berechnung Teil 3
PROJIS-Nr.:	Bau-km 22+500 - 25+700 Maßstab: 1 : 5000

A 92 München - Deggendorf
Grundhafte Erneuerung
Abschnitt AK Landshut/Essenbach bis AS Dingolfing-Ost
 Betriebs-km 72,775 - 94,222 ; Bau-km 16+875 - 38+322


Aufgestellt: 13.12.2021
 Niederlassung Südbayern

Dr. Eid, Geschäftsbereichsleiter



Zeichenerklärung

Planung:



- Einschnittböschung
- Entwässerungsgraben
- Dammböschung
- Bankett
- Seitenstreifen
- Fahrbahn (mit Fahrstreifen)
- Mittelstreifen (mit Achse)
- Fahrbahn (mit Fahrstreifen)
- Seitenstreifen
- Bankett
- Dammböschung
- Entwässerungsgraben
- Einschnittböschung
- Entwässerungsgraben
- Wirtschaftsweg

Flächennutzungen:

- W Wohngebiet
- M Misch- und Dorfgebiet
- G Gewerbe- und Industriegebiet
- S Sondergebiet
- Gemeinbedarfgebiet

Immissionsschutz:

- Isophonen
in 2 m Höhe über Gelände
- 70 dB(A) Tag
- 60 dB(A) Nacht
- Lärmschutzwall
- trassennahe
Immissionsort-Nr.



Verwaltung/ Bestand:

- Bestand Straße und Topographie
- Bestand Neben- und Hauptgebäude

© Bayerische Vermessungsverwaltung, Geobasisdaten
(Darstellung der Flurkarte als Eigentumsnachweis nicht geeignet)
© Bayerisches Landesamt für Umwelt, www.flu.bayern.de
Lagefestpunkt im GK-System
Lagesystem 120 und DHHN12-System
Höhenstatus 100 (NN)
Auszug enthält Daten aus dem Rauminformationssystem

1	2	3	4	5	6	7
---	---	---	---	---	---	---

ARGE BERNARD Gruppe - Leonhardt André - Prem - Froelich und Sporbeck BERNARD GRUPPE Josef-Felder-Straße 53 81241 München Tel.: 089/ 2000149-0; Fax: 089/ 2000149-20	bearbeitet: Nov. 2021 Gr gezeichnet: Nov. 2021 Meh freigegeben: Nov. 2021 Fro Projekt-Nr.
--	--

 Die Autobahn Südbayern Seidlstr. 7-11, 80335 München	bearbeitet: 4311 Hiess gezeichnet: 431 Hock freigegeben: 43 Witt PSP-Nr.
--	---

3				
2				
1				
Nr.	Art der Änderung	Datum	Zeichen	

Lagesystem	EPSG: 31468	Stand Kataster	2019
Höhensystem	EPSG: 7699	Bestandsvermessung	2017 / 2018

FESTSTELLUNGSENTWURF

Die Autobahn GmbH des Bundes Straße / Abschn.-Nr. / Station: A 92_400_4,164 - A 92_440_3,118 PROJIS-Nr.:	Unterlage / Blatt-Nr.: 7 / 4 Lageplan zur schalltechnischen Berechnung Teil 4 Bau-km 25+700 - 28+900 Maßstab: 1 : 5000
A 92 München - Deggendorf Grundhafte Erneuerung Abschnitt AK Landshut/Essenbach bis AS Dingolfing-Ost Betriebs-km 72,775 - 94,222 ; Bau-km 16+875 - 38+322	
Aufgestellt: 13.12.2021 Niederlassung Südbayern Dr. Eid, Geschäftsbereichsleiter	

Zeichenerklärung

Planung:



- Einschnittböschung
- Entwässerungsgraben
- Dammböschung
- Bankett
- Seitenstreifen
- Fahrbahn (mit Fahrstreifen)
- Mittelstreifen (mit Achse)
- Fahrbahn (mit Fahrstreifen)
- Seitenstreifen
- Bankett
- Dammböschung
- Entwässerungsgraben
- Einschnittböschung
- Entwässerungsgraben
- Wirtschaftsweg

Flächennutzungen:

- W** Wohngebiet
- M** Misch- und Dorfgebiet
- G** Gewerbe- und Industriegebiet
- S** Sondergebiet
- Gemeinbedarfgebiet

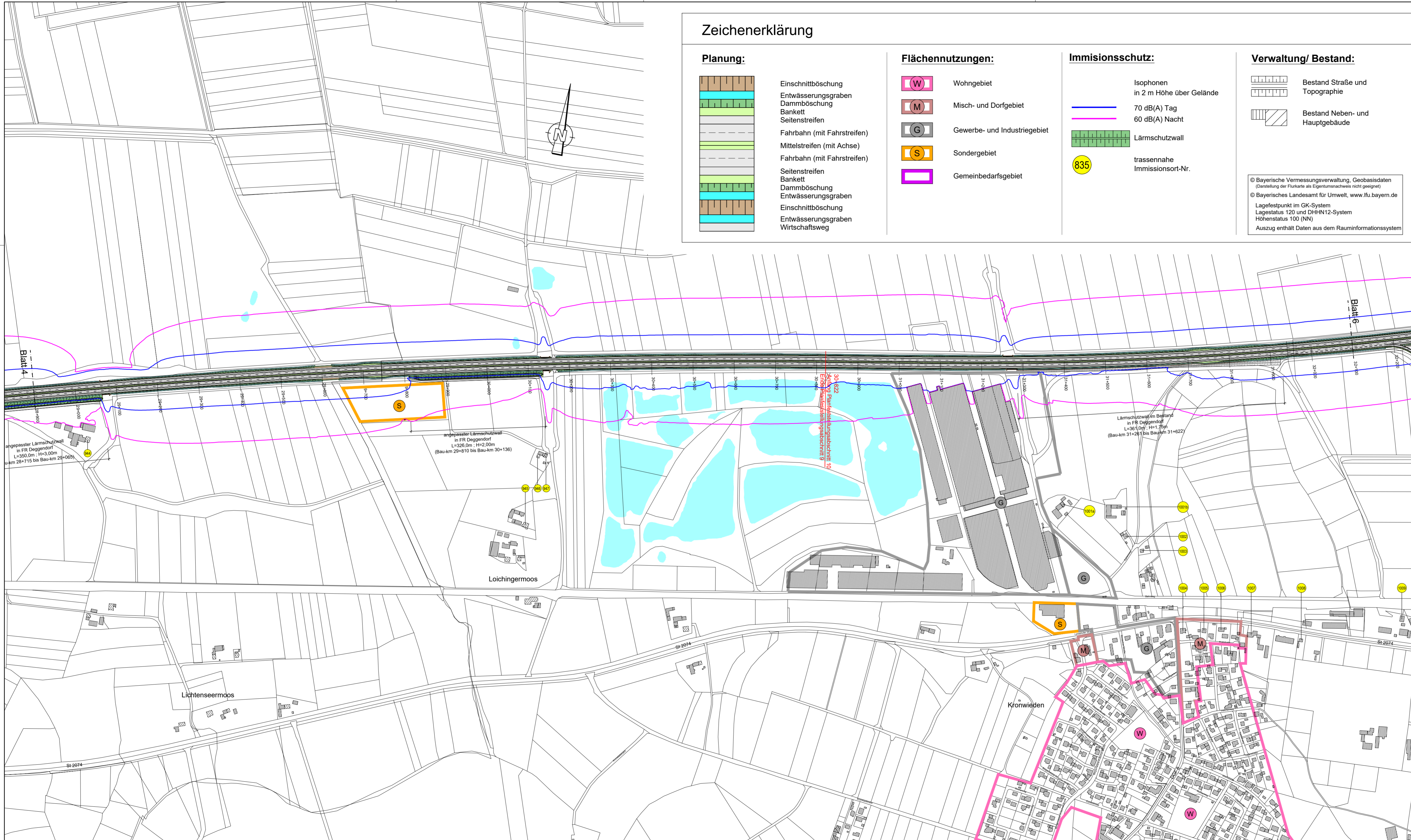
Immissionsschutz:

- Isophonen in 2 m Höhe über Gelände
- 70 dB(A) Tag
- 60 dB(A) Nacht
- Lärmschutzwall
- trassennahe Immissionsort-Nr. **835**

Verwaltung/ Bestand:

- Bestand Straße und Topographie
- Bestand Neben- und Hauptgebäude

© Bayerische Vermessungsverwaltung, Geobasisdaten (Darstellung der Flurkarte als Eigentumschweis nicht geeignet)
 © Bayerisches Landesamt für Umwelt, www.flu.bayern.de
 Lagefestpunkt im GK-System
 Lagesystem 120 und DHHN12-System
 Höhenstatus 100 (NN)
 Auszug enthält Daten aus dem Rauminformationssystem



1	2	3	4	5	6	7
---	---	---	---	---	---	---

ARGE BERNARD Gruppe - Leonhardt André - Prem - Froelich und Sporbeck	bearbeitet:	Nov. 2021	Gr
BERNARD GRUPPE	gezeichnet:	Nov. 2021	Meh
Josef-Felder-Straße 53 81241 München	freigegeben:	Nov. 2021	Fro
Tel.: 089/ 2000149-0; Fax: 089/ 2000149-20	Projekt-Nr.		

	Die Autobahn Südbayern Seidlstr. 7-11, 80335 München		
	bearbeitet:	4311	Hiess
	gezeichnet:	431	Hock
	freigegeben:	43	Witt
	PSP-Nr.		

3			
2			
1			
Nr.	Art der Änderung	Datum	Zeichen

Lagesystem	EPSG: 31468	Stand Kataster	2019
Höhensystem	EPSG: 7699	Bestandsvermessung	2017 / 2018

FESTSTELLUNGSENTWURF

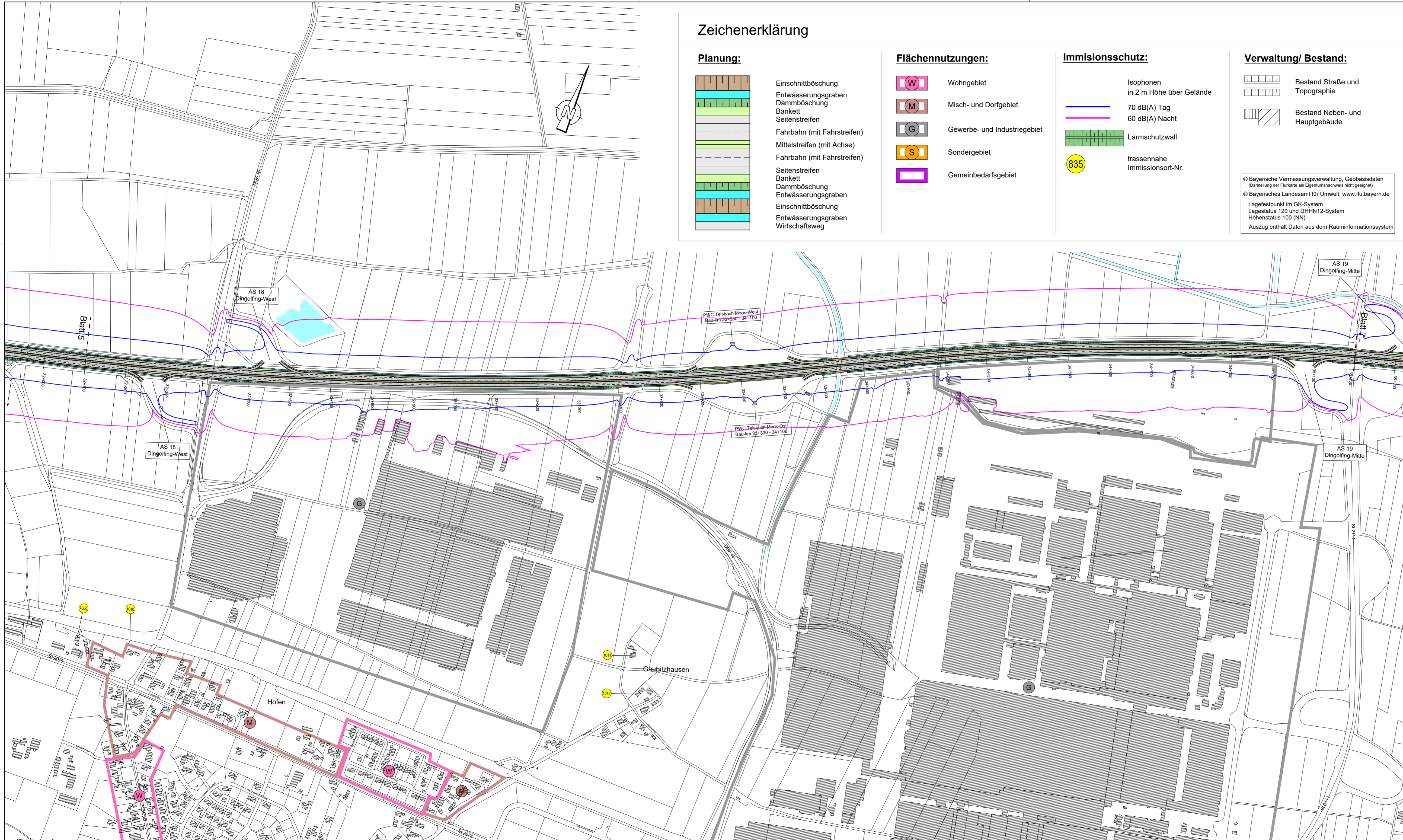
Die Autobahn GmbH des Bundes	Unterlage / Blatt-Nr.: 7 / 5
Straße / Abschn.-Nr. / Station: A 92_400_4,164 - A 92_440_3,118	Lageplan zur schalltechnischen Berechnung Teil 5
PROJIS-Nr.:	Bau-km 28+900 - 32+100 Maßstab: 1 : 5000

A 92 München - Deggendorf Grundhafte Erneuerung Abschnitt AK Landshut/Essenbach bis AS Dingolfing-Ost

Betriebs-km 72,775 - 94,222 ; Bau-km 16+875 - 38+322

Aufgestellt: 13.12.2021
Niederlassung Südbayern

Dr. Eid, Geschäftsbereichsleiter



Zeichenerklärung

Planung:

- Einschnittböschung
- Entwässerungsgraben
- Dammböschung
- Bankett
- Seitenstreifen
- Fahrbahn (mit Fahrstreifen)
- Mittelstreifen (mit Achse)
- Fahrbahn (mit Fahrstreifen)
- Seitenstreifen
- Bankett
- Dammböschung
- Entwässerungsgraben
- Einschnittböschung
- Entwässerungsgraben
- Wirtschaftsweg

Flächennutzungen:

- Wohngebiet
- Misch- und Dorfgebiet
- Gewerbe- und Industriegebiet
- Sondergebiet
- Gemeinbedarfgebiet

Immissionsschutz:

- Isophonen in 2 m Höhe über Gelände
- 70 dB(A) Tag
- 60 dB(A) Nacht
- Lärmschutzwall
- trassennahe Immissionsort-Nr.

Verwaltung/ Bestand:

- Bestand Straße und Topographie
- Bestand Neben- und Hauptgebäude

© Bayerische Vermessungsverwaltung, Geobasisdaten (Darstellung der Flurkarte als Eigentumsnachweis nicht geeignet)
 © Bayerisches Landesamt für Umwelt, www.flu.bayern.de
 Lagefestpunkt im GK-System
 Lagesystem 120 und DHHN12-System
 Höhenstatus 100 (NN)
 Auszug enthält Daten aus dem Rauminformationssystem

1	2	3	4	5	6	7
---	---	---	---	---	---	---

ARGE BERNARD Gruppe - Leonhardt André - Prem - Froelich und Sporbeck	bearbeitet:	Nov. 2021	Gr
BERNARD GRUPPE	gezeichnet:	Nov. 2021	Meh
Josef-Felder-Straße 53 81241 München	freigegeben:	Nov. 2021	Fro
Tel.: 089/ 2000149-0; Fax: 089/ 2000149-20	Projekt-Nr.		

	Die Autobahn Südbayern Seidlstr. 7-11, 80335 München		
	bearbeitet:	4311	Hiess
	gezeichnet:	431	Hock
	freigegeben:	43	Witt
	PSP-Nr.		

3			
2			
1			
Nr.	Art der Änderung	Datum	Zeichen

Lagesystem	EPSG: 31468	Stand Kataster	2019
Höhensystem	EPSG: 7699	Bestandsvermessung	2017 / 2018

FESTSTELLUNGSENTWURF

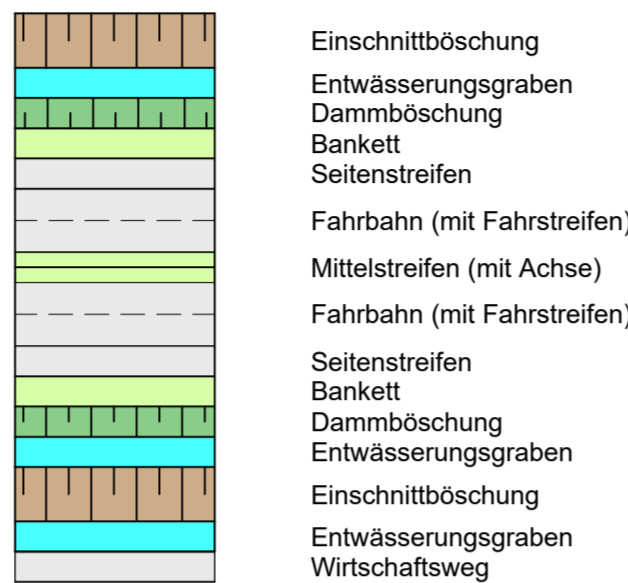
Die Autobahn GmbH des Bundes	Unterlage / Blatt-Nr.: 7 / 6
Straße / Abschn.-Nr. / Station: A 92_400_4,164 - A 92_440_3,118	Lageplan zur schalltechnischen Berechnung Teil 6
PROJIS-Nr.:	Bau-km 32+100 - 35+200
	Maßstab: 1 : 5000

A 92 München - Deggendorf
Grundhafte Erneuerung
Abschnitt AK Landshut/Essenbach bis AS Dingolfing-Ost
 Betriebs-km 72,775 - 94,222 ; Bau-km 16+875 - 38+322

Aufgestellt: 13.12.2021 Niederlassung Südbayern	
Dr. Eid, Geschäftsbereichsleiter	

Zeichenerklärung

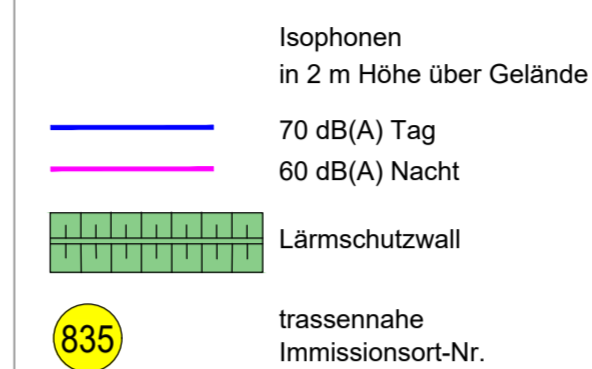
Planung:



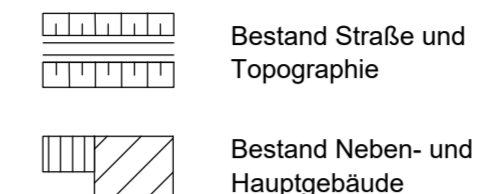
Flächennutzungen:



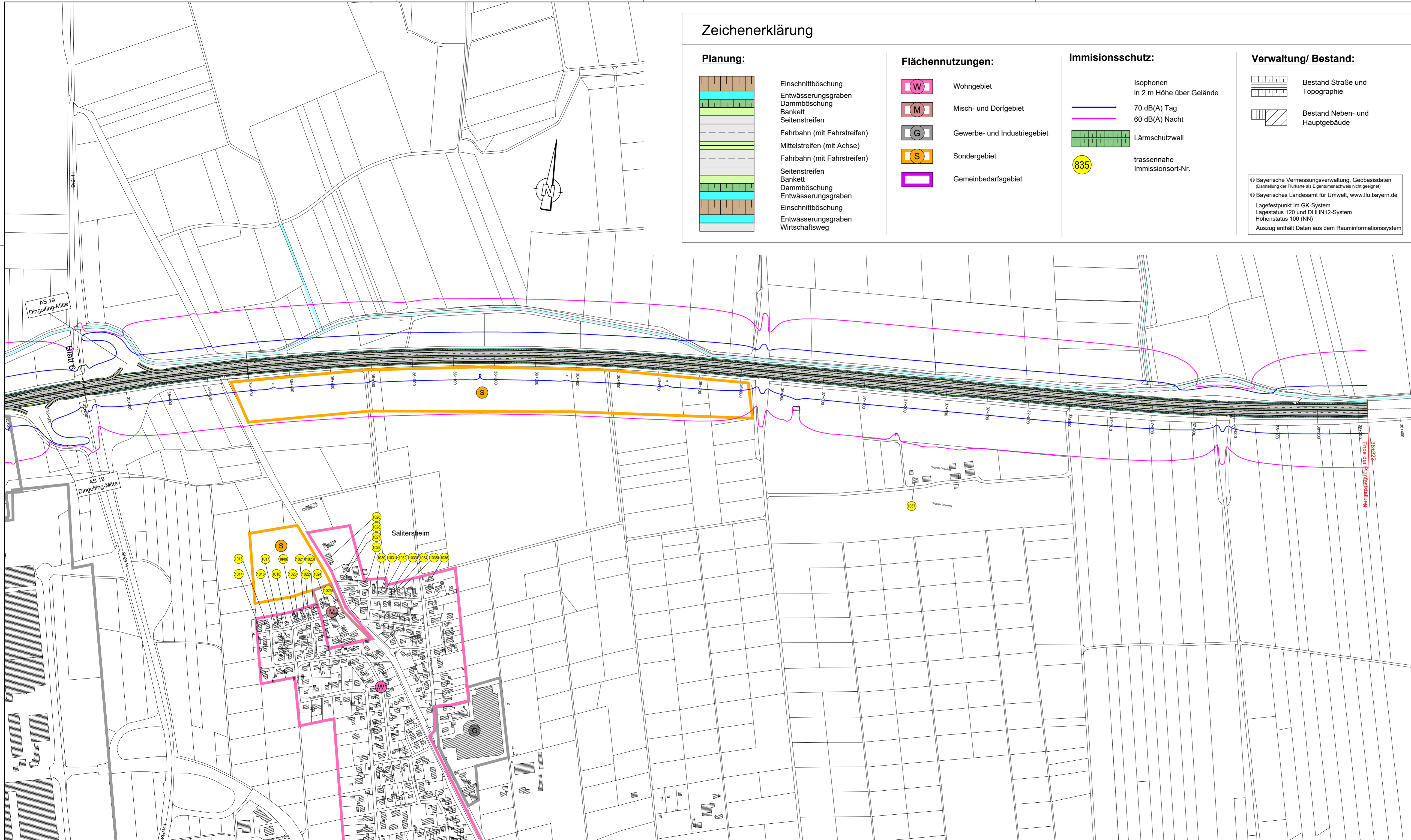
Immissionsschutz:



Verwaltung/ Bestand:



© Bayerische Vermessungsverwaltung, Geobasisdaten (Darstellung der Flurkarte als Eigentumschweis nicht geeignet)
 © Bayerisches Landesamt für Umwelt, www.flu.bayern.de
 Lagesystem im GK-System
 Lagesystem 120 und DHHN12-System
 Höhenstatus 100 (NN)
 Auszug enthält Daten aus dem Rauminformationssystem



1	2	3	4	5	6	7
---	---	---	---	---	---	---

ARGE BERNARD Gruppe - Leonhardt André - Prem - Froelich und Sporbeck	bearbeitet:	Nov. 2021	Gr
BERNARD GRUPPE	gezeichnet:	Nov. 2021	Meh
Josef-Felder-Straße 53 81241 München	freigegeben:	Nov. 2021	Fro
Tel.: 089/ 2000149-0; Fax: 089/ 2000149-20	Projekt-Nr.		

 Die Autobahn Südbayern Seidlstr. 7-11, 80335 München	bearbeitet:	4311	Hiess
	gezeichnet:		
	freigegeben:	431	Hock
		43	Witt
	PSP-Nr.		

3			
2			
1			
Nr.	Art der Änderung	Datum	Zeichen

Lagesystem	EPSG: 31468	Stand Kataster	2019
Höhensystem	EPSG: 7699	Bestandsvermessung	2017 / 2018

FESTSTELLUNGSENTWURF

Die Autobahn GmbH des Bundes	Unterlage / Blatt-Nr.: 7 / 7
Straße / Abschn.-Nr. / Station: A 92_400_4,164 - A 92_440_3,118	Lageplan zur schalltechnischen Berechnung Teil 7
PROJIS-Nr.:	Bau-km 35+200 - 38+322
	Maßstab: 1 : 5000

A 92 München - Deggendorf Grundhafte Erneuerung Abschnitt AK Landshut/Essenbach bis AS Dingolfing-Ost

Betriebs-km 72,775 - 94,222 ; Bau-km 16+875 - 38+322

Aufgestellt: 13.12.2021 Niederlassung Südbayern	
Dr. Eid, Geschäftsbereichsleiter	