



ARGE BERNARD Gruppe - Leonhardt Andrä - Prem - Froelich und Sporbeck			
<b>BERNARD</b> GRUPPE	Leonhardt, Andrä und Partner	IGP	FROELICH & SPORBECK
Josef-Felder-Straße 53 81241 München			
Tel.: 089/ 2000149-0; Fax: 089/ 2000149-20			
bearbeitet:	Nov. 2021	MaY	
gezeichnet:	Nov. 2021	MaY	
freigegeben:	Nov. 2021	HeT	
Projekt-Nr.			

<p><b>Die Autobahn Südbayern</b> Seidlstr. 7-11, 80335 München</p>	bearbeitet:	4311	Hiess
	gezeichnet:		
	freigegeben:	431	Hock
		43	Witt
PSP-Nr.			

3			
2			
1			
Nr.	Art der Änderung	Datum	Zeichen

Lagesystem	EPSG: 31468	Stand Kataster	2019
Höhensystem	EPSG: 7699	Bestandsvermessung	2017 / 2018

# FESTSTELLUNGSENTWURF

Die Autobahn GmbH des Bundes	Unterlage / Blatt-Nr.: 10.1 / 1
	<b>Grunderwerbsplan</b>
	Bau-km 16+100 - 16+800
Straße / Abschn.-Nr. / Station: A 92_400_4,164 - A 92_440_3,118	Maßstab: 1 : 2.000
PROJIS-Nr.:	

## A 92 München - Deggendorf Grundhafte Erneuerung Abschnitt AK Landshut/Essenbach bis AS Dingolfing-Ost

Betriebs-km 72,775 - 94,222 ; Bau-km 16+875 - 38+322

Aufgestellt: 13.12.2021  
Niederlassung Südbayern

Dr. Eid, Geschäftsbereichsleiter



### Zeichenerklärung

3708	20353 m <sup>2</sup>	Flurstücknummer und -fläche #	
3.01.01*	150 m <sup>2</sup>	Grunderwerb Straßenbau	Einschnittböschung
3.02.01*	100 m <sup>2</sup>	Grunderwerb für Dritte	Entwässerungsgraben
3.03.01	1200 m <sup>2</sup>	vorübergehende Beanspruchung Straßenbau	Dammböschung
			Bankett
			Seitenstreifen
			Fahrbahn (mit Fahrstreifen)
			Mittelstreifen (mit Achse)
			Lärmschutzwall mit / ohne LS-Wand
			Landkreisgrenze
			Gemeinde-/Gemarkungsgrenze
			Flurstücksgrenze mit Flurnummer

Ifd. Nr. einzelne Erwerbsfläche  
 Ifd. Nr. Flurstück  
 Ifd. Plannummer

# = grafisch ermittelte Fläche aus der digitalen Flurkarte  
 \* = Zusammenfassung gleichartiger Erwerbsflächen eines Flurstückes

© Bayerische Vermessungsverwaltung, Geobasisdaten (Darstellung der Flurkarte als Eigentumsnachweis nicht geeignet)  
 © Bayerisches Landesamt für Umwelt, www.lfu.bayern.de  
 Lagefestpunkt im GK-System  
 Lagestatus 120 und DHHN12-System  
 Höhenstatus 100 (NN)  
 Auszug enthält Daten aus dem Rauminformationssystem

ARGÉ BERNARD Gruppe - Leonhardt André - Prem - Froelich und Sporbeck <b>BERNARD GRUPPE</b> Leonhardt, André und Partner IGP FROELICH & SPORBECK Josef-Felder-Straße 53 81241 München Tel.: 089/ 2000149-0, Fax: 089/ 2000149-20	bearbeitet: Nov. 2021 MaY gezeichnet: Nov. 2021 MaY freigegeben: Nov. 2021 HeT Projekt-Nr.
--	---

## Die Autobahn Südbayern

Seidlstr. 7-11, 80335 München

bearbeitet:	4311		Hiess
gezeichnet:			
freigegeben:	431		Hock
	43		Witt
PSP-Nr.			

3			
2			
1			
Nr.	Art der Änderung	Datum	Zeichen

Lagesystem	EPSG: 31468	Stand Kataster	2019
Höhensystem	EPSG: 7699	Bestandsvermessung	2017 / 2018

# FESTSTELLUNGSENTWURF

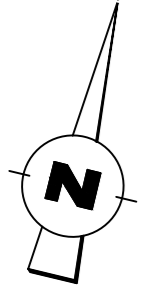
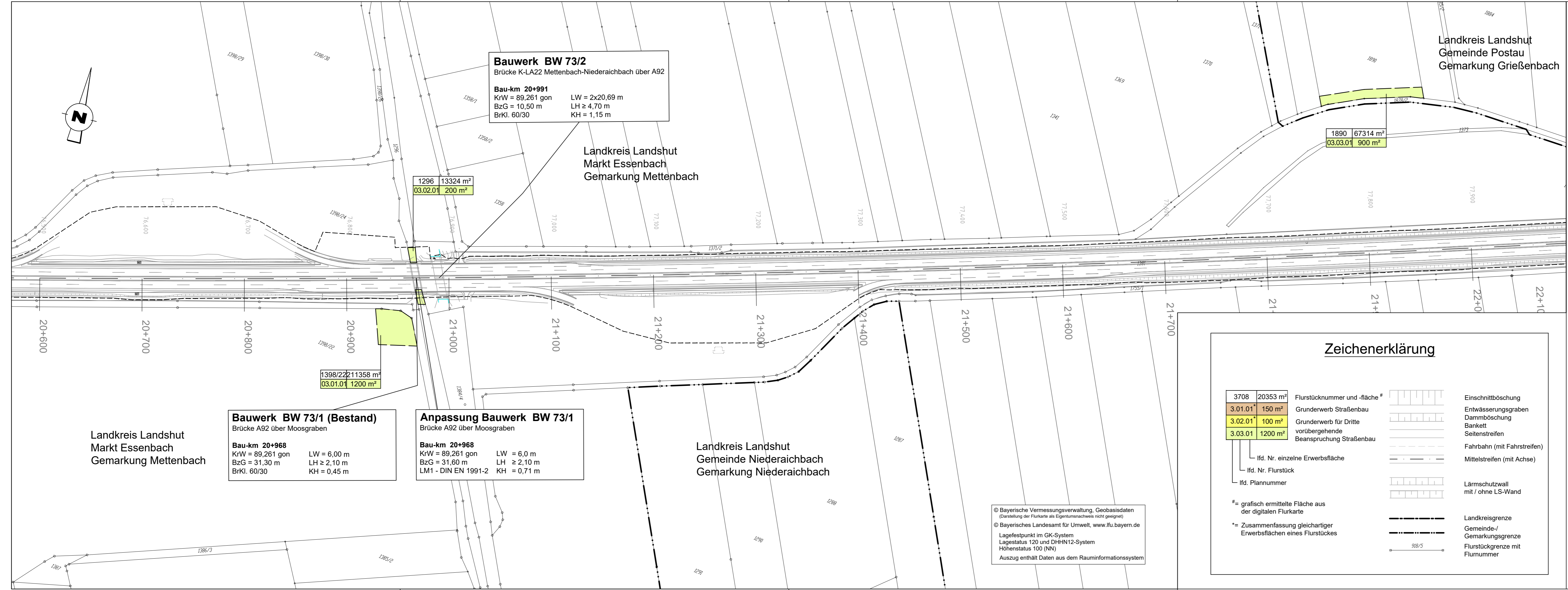
Die Autobahn GmbH des Bundes	Unterlage / Blatt-Nr.: 10.1 / 2
<b>Grunderwerbsplan</b> Bau-km 17+600 - 19+100	
Straße / Abschn.-Nr. / Station: A 92_400_4,164 - A 92_440_3,118	Maßstab: 1 : 2.000
PROJIS-Nr.:	

## A 92 München - Deggendorf Grundhafte Erneuerung Abschnitt AK Landshut/Essenbach bis AS Dingolfing-Ost

Betriebs-km 72,775 - 94,222 ; Bau-km 16+875 - 38+322

Aufgestellt: 13.12.2021  
 Niederlassung Südbayern  
  
 Dr. Eid, Geschäftsbereichsleiter

--	--



### Zeichenerklärung

3708 20353 m <sup>2</sup>	Flurstücknummer und -fläche #		Einschnittböschung
3.01.01* 150 m <sup>2</sup>	Grunderwerb Straßenbau		Entwässerungsgraben
3.02.01* 100 m <sup>2</sup>	Grunderwerb für Dritte vorübergehende Beanspruchung Straßenbau		Dammböschung
3.03.01 1200 m <sup>2</sup>			Bankett
			Seitenstreifen
			Fahrbahn (mit Fahrstreifen)
	lfd. Nr. einzelne Erwerbsfläche		Mittelstreifen (mit Achse)
	lfd. Nr. Flurstück		Lärmschutzwall mit / ohne LS-Wand
	lfd. Plannummer		
# = grafisch ermittelte Fläche aus der digitalen Flurkarte			
* = Zusammenfassung gleichartiger Erwerbsflächen eines Flurstückes			Landkreisgrenze
			Gemeinde-/ Gemarkungsgrenze
			Flurstückgrenze mit Flurnummer

© Bayerische Vermessungsverwaltung, Geobasisdaten  
(Darstellung der Flurkarte als Eigentumsnachweis nicht geeignet)  
© Bayerisches Landesamt für Umwelt, www.lfu.bayern.de  
Lagefestpunkt im GK-System  
Lagestatus 120 und DHHN12-System  
Höhenstatus 100 (NN)  
Auszug enthält Daten aus dem Rauminformationssystem

ARGE BERNARD Gruppe - Leonhardt André - Prem - Froelich und Sporbeck	bearbeitet:	Nov. 2021	MaY
<b>BERNARD</b> GRUPPE	gezeichnet:	Nov. 2021	MaY
Josef-Felder-Straße 53 81241 München Tel.: 089/ 2000149-0; Fax: 089/ 2000149-20	freigegeben:	Nov. 2021	HeT
Projekt-Nr.			

	<b>Die Autobahn Südbayern</b> Seidlstr. 7-11, 80335 München		
	bearbeitet:	4311	Hiess
	gezeichnet:	431	Hock
	freigegeben:	43	Witt
PSP-Nr.			

3			
2			
1			
Nr.	Art der Änderung	Datum	Zeichen

Lagesystem	EPSG: 31468	Stand Kataster	2019
Höhensystem	EPSG: 7699	Bestandsvermessung	2017 / 2018

# FESTSTELLUNGSENTWURF

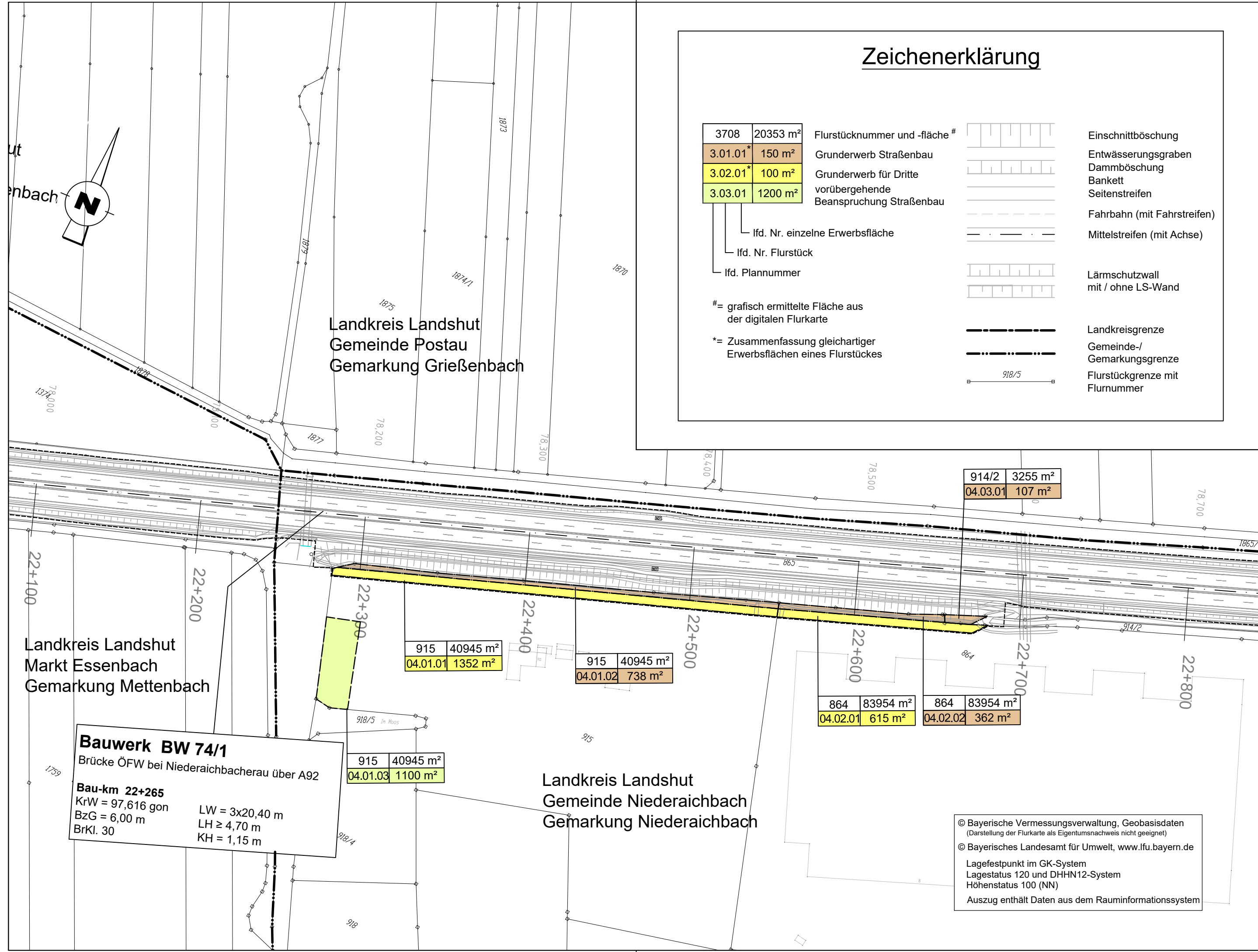
Die Autobahn GmbH des Bundes	Unterlage / Blatt-Nr.: 10.1 / 3
Straße / Abschn.-Nr. / Station: A 92_400_4,164 - A 92_440_3,118	<b>Grunderwerbsplan</b> Bau-km 20+600 - 22+000
PROJIS-Nr.:	Maßstab: 1 : 2.000

## A 92 München - Deggendorf Grundhafte Erneuerung Abschnitt AK Landshut/Essenbach bis AS Dingolfing-Ost

Betriebs-km 72,775 - 94,222 ; Bau-km 16+875 - 38+322

Aufgestellt: 13.12.2021  
Niederlassung Südbayern

Dr. Eid, Geschäftsbereichsleiter



### Zeichenerklärung

3708	20353 m <sup>2</sup>	Flurstücknummer und -fläche #		Einschnittböschung
3.01.01*	150 m <sup>2</sup>	Grunderwerb Straßenbau		Entwässerungsgraben
3.02.01*	100 m <sup>2</sup>	Grunderwerb für Dritte		Dammböschung
3.03.01	1200 m <sup>2</sup>	vorübergehende Beanspruchung Straßenbau		Bankett
				Seitenstreifen
				Fahrbahn (mit Fahrstreifen)
				Mittelstreifen (mit Achse)
				Lärmschutzwall mit / ohne LS-Wand
				Landkreisgrenze
				Gemeinde-/Gemarkungsgrenze
				Flurstücksgrenze mit Flurnummer

lfd. Nr. einzelne Erwerbsfläche  
 lfd. Nr. Flurstück  
 lfd. Plannummer  
 # = grafisch ermittelte Fläche aus der digitalen Flurkarte  
 \* = Zusammenfassung gleichartiger Erwerbsflächen eines Flurstückes

1	2	3	4	5	6	7	8	9	10
ARGE BERNARD Gruppe - Leonhardt Andrä - Prem - Froelich und Sporbeck <b>BERNARD GRUPPE</b> Josef-Felder-Straße 53 81241 München Tel.: 089/ 2000149-0; Fax: 089/ 2000149-20				bearbeitet: Nov. 2021 MaY gezeichnet: Nov. 2021 MaY freigegeben: Nov. 2021 HeT		Projekt-Nr.			

 <b>Die Autobahn Südbayern</b> Seidlstr. 7-11, 80335 München	bearbeitet:	4311		Hiess
	gezeichnet:			
	freigegeben:	431		Hock
		43		Witt
PSP-Nr.				

3				
2				
1				
Nr.	Art der Änderung	Datum	Zeichen	

Lagesystem	EPSG: 31468	Stand Kataster	2019
Höhensystem	EPSG: 7699	Bestandsvermessung	2017 / 2018

# FESTSTELLUNGSENTWURF

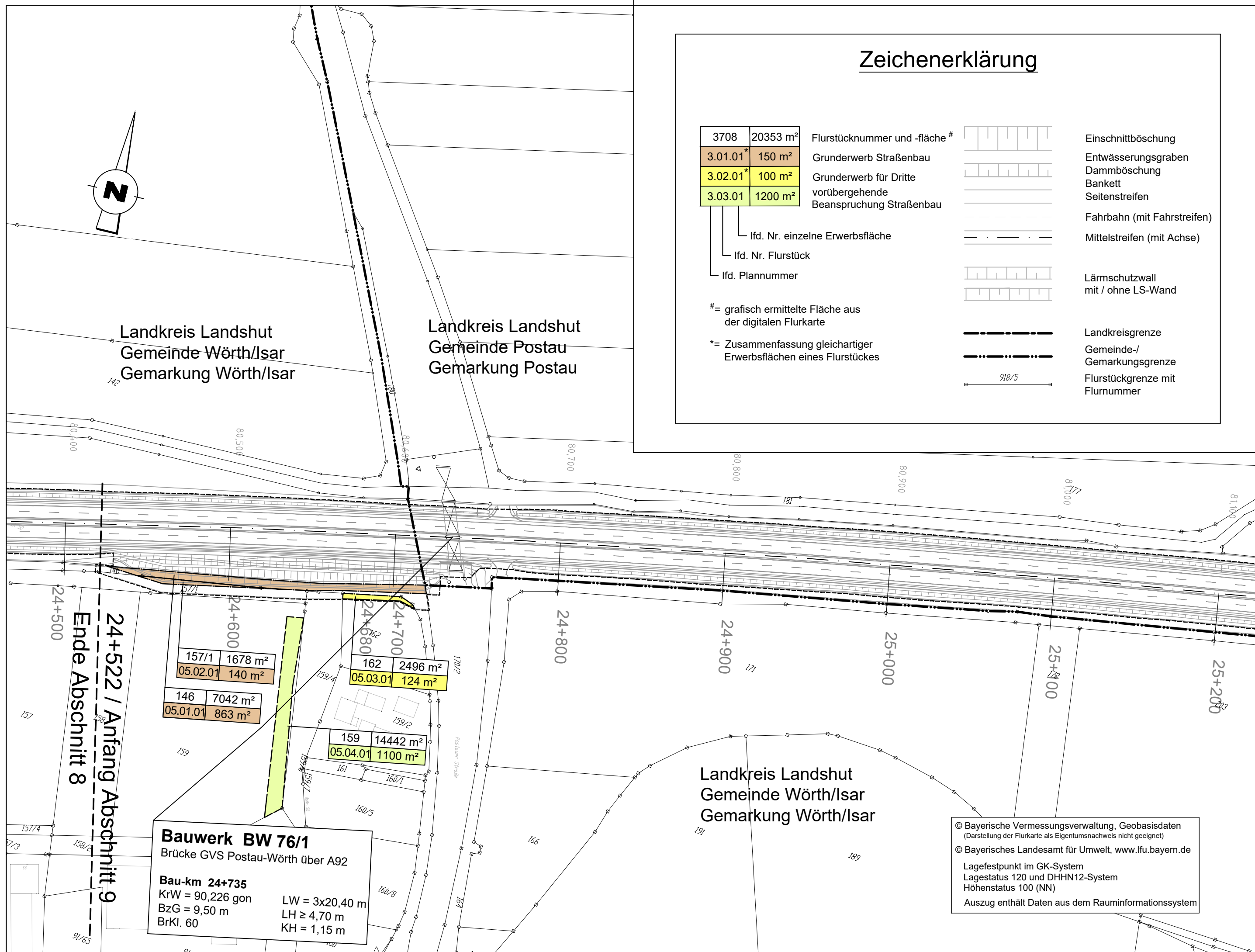
Die Autobahn GmbH des Bundes	Unterlage / Blatt-Nr.: 10.1 / 4
	<b>Grunderwerbsplan</b>
	Bau-km 22+100 - 22+800
Straße / Abschn.-Nr. / Station: A 92_400_4,164 - A 92_440_3,118	Maßstab: 1 : 2.000
PROJIS-Nr.:	

## A 92 München - Deggendorf Grundhafte Erneuerung Abschnitt AK Landshut/Essenbach bis AS Dingolfing-Ost

Betriebs-km 72,775 - 94,222 ; Bau-km 16+875 - 38+322

Aufgestellt: 13.12.2021 Niederlassung Südbayern  Dr. Eid, Geschäftsbereichsleiter	
--	--

© Bayerische Vermessungsverwaltung, Geobasisdaten  
 (Darstellung der Flurkarte als Eigentumsnachweis nicht geeignet)  
 © Bayerisches Landesamt für Umwelt, www.lfu.bayern.de  
 Lagefestpunkt im GK-System  
 Lagestatus 120 und DHHN12-System  
 Höhenstatus 100 (NN)  
 Auszug enthält Daten aus dem Rauminformationssystem



### Zeichenerklärung

3708	20353 m <sup>2</sup>	Flurstücknummer und -fläche #		Einschnittböschung
3.01.01*	150 m <sup>2</sup>	Grunderwerb Straßenbau		Entwässerungsgraben
3.02.01*	100 m <sup>2</sup>	Grunderwerb für Dritte		Dammböschung
3.03.01	1200 m <sup>2</sup>	vorübergehende Beanspruchung Straßenbau		Bankett
				Seitenstreifen
				Fahrbahn (mit Fahrstreifen)
		lfd. Nr. einzelne Erwerbsfläche		Mittelstreifen (mit Achse)
		lfd. Nr. Flurstück		Lärmschutzwall mit / ohne LS-Wand
		lfd. Plannummer		
#=	grafisch ermittelte Fläche aus der digitalen Flurkarte			Landkreisgrenze
*=	Zusammenfassung gleichartiger Erwerbsflächen eines Flurstückes			Gemeinde-/Gemarkungsgrenze
				Flurstücksgrenze mit Flurnummer

1	2	3	4	5	6	7	8	9	10
---	---	---	---	---	---	---	---	---	----

ARGE BERNARD Gruppe - Leonhardt Andrä - Prem - Froelich und Sporbeck	bearbeitet:	Nov. 2021	MaY
<b>BERNARD</b> GRUPPE	gezeichnet:	Nov. 2021	MaY
Josef-Felder-Straße 53 81241 München	freigegeben:	Nov. 2021	HeT
Tel.: 089/ 2000149-0; Fax: 089/ 2000149-20	Projekt-Nr.		

	<b>Die Autobahn Südbayern</b> Seidlstr. 7-11, 80335 München	bearbeitet:	4311		Hiess
		gezeichnet:			
		freigegeben:	431		Hock
			43		Witt
PSP-Nr.					

3			
2			
1			
Nr.	Art der Änderung	Datum	Zeichen

Lagesystem	EPSG: 31468	Stand Kataster	2019
Höhensystem	EPSG: 7699	Bestandsvermessung	2017 / 2018

# FESTSTELLUNGSENTWURF

Die Autobahn GmbH des Bundes	Unterlage / Blatt-Nr.: 10.1 / 5
	<b>Grunderwerbsplan</b>
	Bau-km 24+500 - 25+200
Straße / Abschn.-Nr. / Station: A 92_400_4,164 - A 92_440_3,118	Maßstab: 1 : 2.000
PROJIS-Nr.:	

## A 92 München - Deggendorf Grundhafte Erneuerung Abschnitt AK Landshut/Essenbach bis AS Dingolfing-Ost

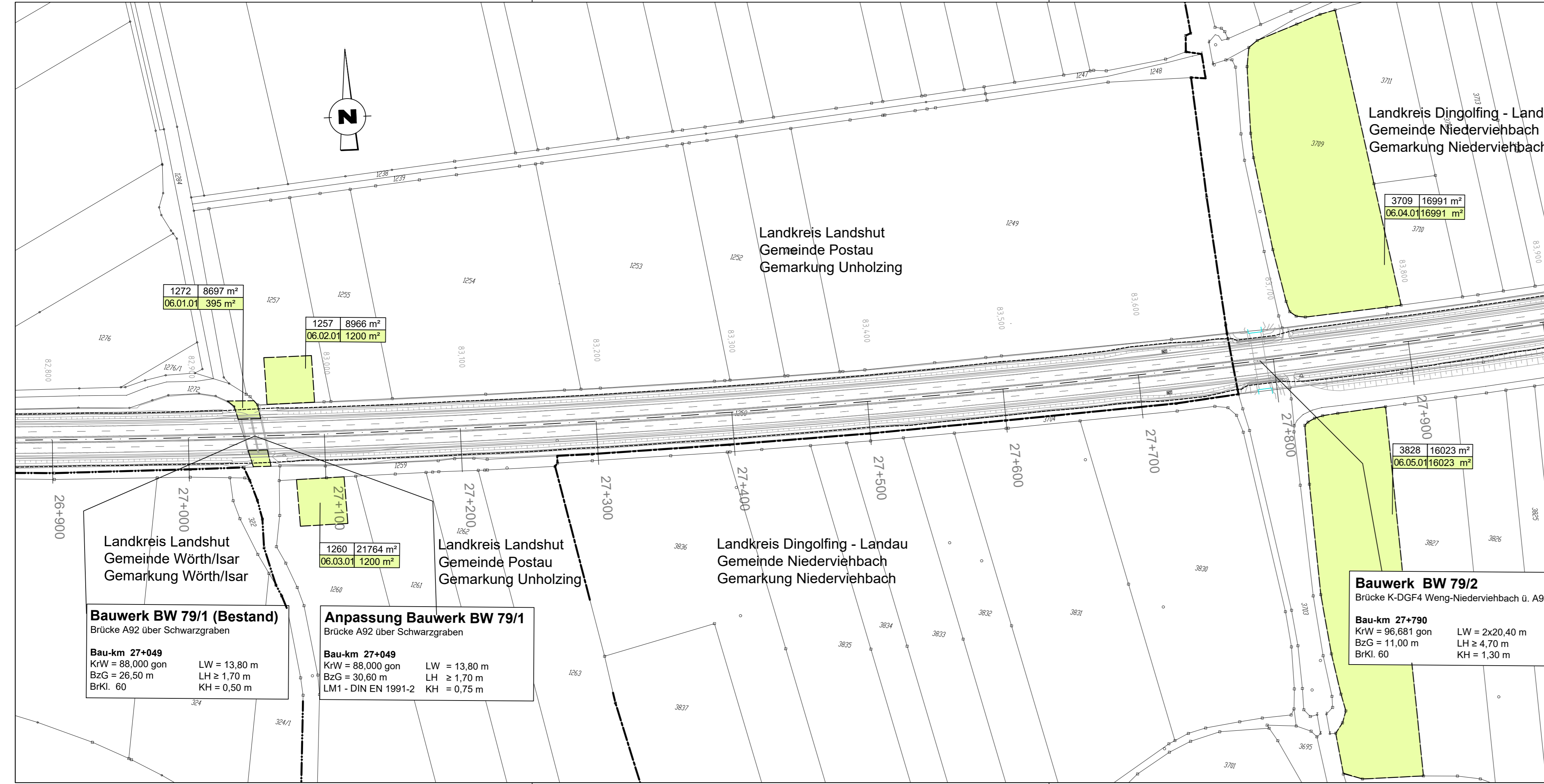
Betriebs-km 72,775 - 94,222 ; Bau-km 16+875 - 38+322

Aufgestellt: 13.12.2021  
Niederlassung Südbayern

Dr. Eid, Geschäftsbereichsleiter

© Bayerische Vermessungsverwaltung, Geobasisdaten  
(Darstellung der Flurkarte als Eigentumsnachweis nicht geeignet)  
© Bayerisches Landesamt für Umwelt, www.lfu.bayern.de

Lagefestpunkt im GK-System  
Lagestatus 120 und DHHN12-System  
Höhenstatus 100 (NN)  
Auszug enthält Daten aus dem Rauminformationssystem



### Zeichenerklärung

3708	20353 m <sup>2</sup>	Flurstücknummer und -fläche #		Einschnittböschung
3.01.01*	150 m <sup>2</sup>	Grunderwerb Straßenbau		Entwässerungsgraben
3.02.01*	100 m <sup>2</sup>	Grunderwerb für Dritte		Dammböschung
3.03.01	1200 m <sup>2</sup>	vorübergehende Beanspruchung Straßenbau		Bankett
				Seitenstreifen
		lfid. Nr. einzelne Erwerbsfläche		Fahrbahn (mit Fahrstreifen)
		lfid. Nr. Flurstück		Mittelstreifen (mit Achse)
		lfid. Plannummer		Lärmschutzwall mit / ohne LS-Wand
# = grafisch ermittelte Fläche aus der digitalen Flurkarte				Landkreisgrenze
* = Zusammenfassung gleichartiger Erwerbsflächen eines Flurstückes				Gemeinde-/Gemarkungsgrenze
				Flurstücksgrenze mit Flurnummer

ARGE BERNARD Gruppe - Leonhardt André - Prem - Froelich und Sporbeck <b>BERNARD GRUPPE</b> Leonhardt, André und Partner IGP FROELICH & SPORBECK	bearbeitet:	Nov. 2021	MaY
	gezeichnet:	Nov. 2021	MaY
Josef-Felder-Straße 53 81241 München Tel.: 089/ 2000149-0; Fax: 089/ 2000149-20	freigegeben:	Nov. 2021	HeT
Projekt-Nr.			

 <b>Die Autobahn Südbayern</b> Seidlstr. 7-11, 80335 München	bearbeitet:	4311	Hiess
	gezeichnet:	431	Hock
	freigegeben:	43	Witt
PSP-Nr.			

3			
2			
1			
Nr.	Art der Änderung	Datum	Zeichen

Lagesystem	EPSG: 31468	Stand Kataster	2019
Höhensystem	EPSG: 7699	Bestandsvermessung	2017 / 2018

## FESTSTELLUNGSENTWURF

Die Autobahn GmbH des Bundes	Unterlage / Blatt-Nr.: 10.1 / 6
	<b>Grunderwerbsplan</b>
	Bau-km 26+900 - 28+000
Straße / Abschn.-Nr. / Station: A 92_400_4,164 - A 92_440_3,118	Maßstab: 1 : 2.000
PROJIS-Nr.:	

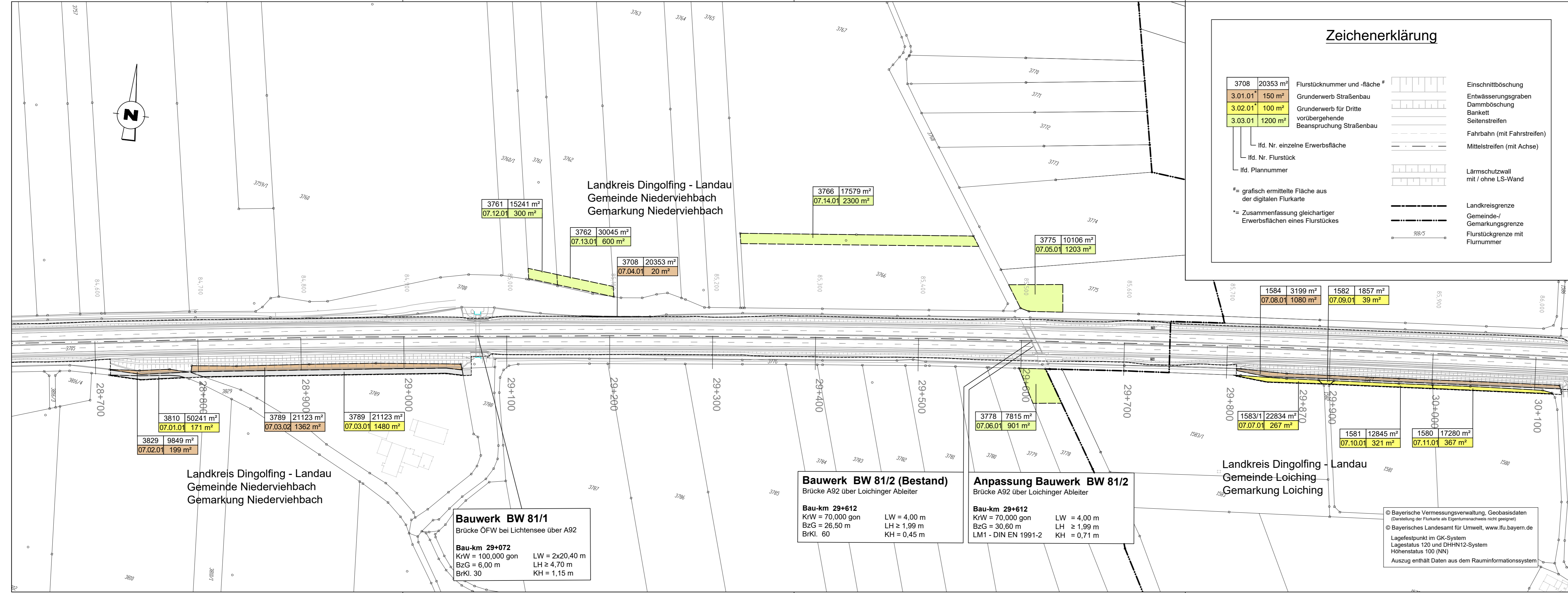
### A 92 München - Deggendorf Grundhafte Erneuerung Abschnitt AK Landshut/Essenbach bis AS Dingolfing-Ost

Betriebs-km 72,775 - 94,222 ; Bau-km 16+875 - 38+322

Aufgestellt: 13.12.2021  
Niederlassung Südbayern

Dr. Eid, Geschäftsbereichsleiter

© Bayerische Vermessungsverwaltung, Geobasisdaten  
(Darstellung der Flurkarte als Eigentumsnachweis nicht geeignet)  
© Bayerisches Landesamt für Umwelt, www.lfu.bayern.de  
Lagefestpunkt im GK-System  
Lagestatus 120 und DHHN12-System  
Höhenstatus 100 (NN)  
Auszug enthält Daten aus dem Rauminformationssystem



### Zeichenerklärung

3708	20353 m <sup>2</sup>	Flurstücknummer und -fläche #		Einschnittböschung
3.01.01*	150 m <sup>2</sup>	Grunderwerb Straßenbau		Entwässerungsgraben
3.02.01*	100 m <sup>2</sup>	Grunderwerb für Dritte		Dammböschung
3.03.01	1200 m <sup>2</sup>	vorübergehende Beanspruchung Straßenbau		Bankett
				Seitenstreifen
		lfd. Nr. einzelne Erwerbsfläche		Fahrbahn (mit Fahrstreifen)
		lfd. Nr. Flurstück		Mittelstreifen (mit Achse)
		lfd. Plannummer		Lärmschutzwall mit / ohne LS-Wand
# =	grafisch ermittelte Fläche aus der digitalen Flurkarte			
* =	Zusammenfassung gleichartiger Erwerbsflächen eines Flurstückes			
				Landkreisgrenze
				Gemeinde-/Gemarkungsgrenze
				Flurstücksgrenze mit Flurnummer

ARGE BERNARD Gruppe - Leonhardt André - Prem - Froelich und Sporbeck	bearbeitet:	Nov. 2021	MaY
<b>BERNARD</b> GRUPPE	gezeichnet:	Nov. 2021	MaY
Josef-Felder-Straße 53 81241 München	freigegeben:	Nov. 2021	HeT
Tel.: 089/ 2000149-0, Fax: 089/ 2000149-20	Projekt-Nr.		

<b>Die Autobahn Südbayern</b> Seidlstr. 7-11, 80335 München	bearbeitet:	4311	Hiess
	gezeichnet:	431	Hock
	freigegeben:	43	Witt
PSP-Nr.			

3			
2			
1			
Nr.	Art der Änderung	Datum	Zeichen

Lagesystem	EPSG: 31468	Stand Kataster	2019
Höhensystem	EPSG: 7699	Bestandsvermessung	2017 / 2018

## FESTSTELLUNGSENTWURF

Die Autobahn GmbH des Bundes	Unterlage / Blatt-Nr.: 10.1 / 7
Straße / Abschn.-Nr. / Station: A 92_400_4,164 - A 92_440_3,118	<b>Grunderwerbsplan</b>
PROJIS-Nr.:	Bau-km 28+700 - 30+100
Maßstab: 1 : 2.000	

**A 92 München - Deggendorf**  
**Grundhafte Erneuerung**  
**Abschnitt AK Landshut/Essenbach bis AS Dingolfing-Ost**  
 Betriebs-km 72,775 - 94,222 ; Bau-km 16+875 - 38+322

Aufgestellt: 13.12.2021  
 Niederlassung Südbayern

Dr. Eid, Geschäftsbereichsleiter

--	--

© Bayerische Vermessungsverwaltung, Geobasisdaten (Darstellung der Flurkarte als Eigentumsnachweis nicht geeignet)  
 © Bayerisches Landesamt für Umwelt, www.lfu.bayern.de  
 Lagefestpunkt im GK-System  
 Lagesystem 120 und DHN12-System  
 Höhenstatus 100 (NN)  
 Auszug enthält Daten aus dem Rauminformationssystem

**Bauwerk BW 81/2 (Bestand)**  
 Brücke A92 über Loichinger Ableiter

**Bau-km 29+612**  
 KrW = 70,000 gon LW = 4,00 m  
 BzG = 26,50 m LH ≥ 1,99 m  
 BrKl. 60 KH = 0,45 m

**Anpassung Bauwerk BW 81/2**  
 Brücke A92 über Loichinger Ableiter

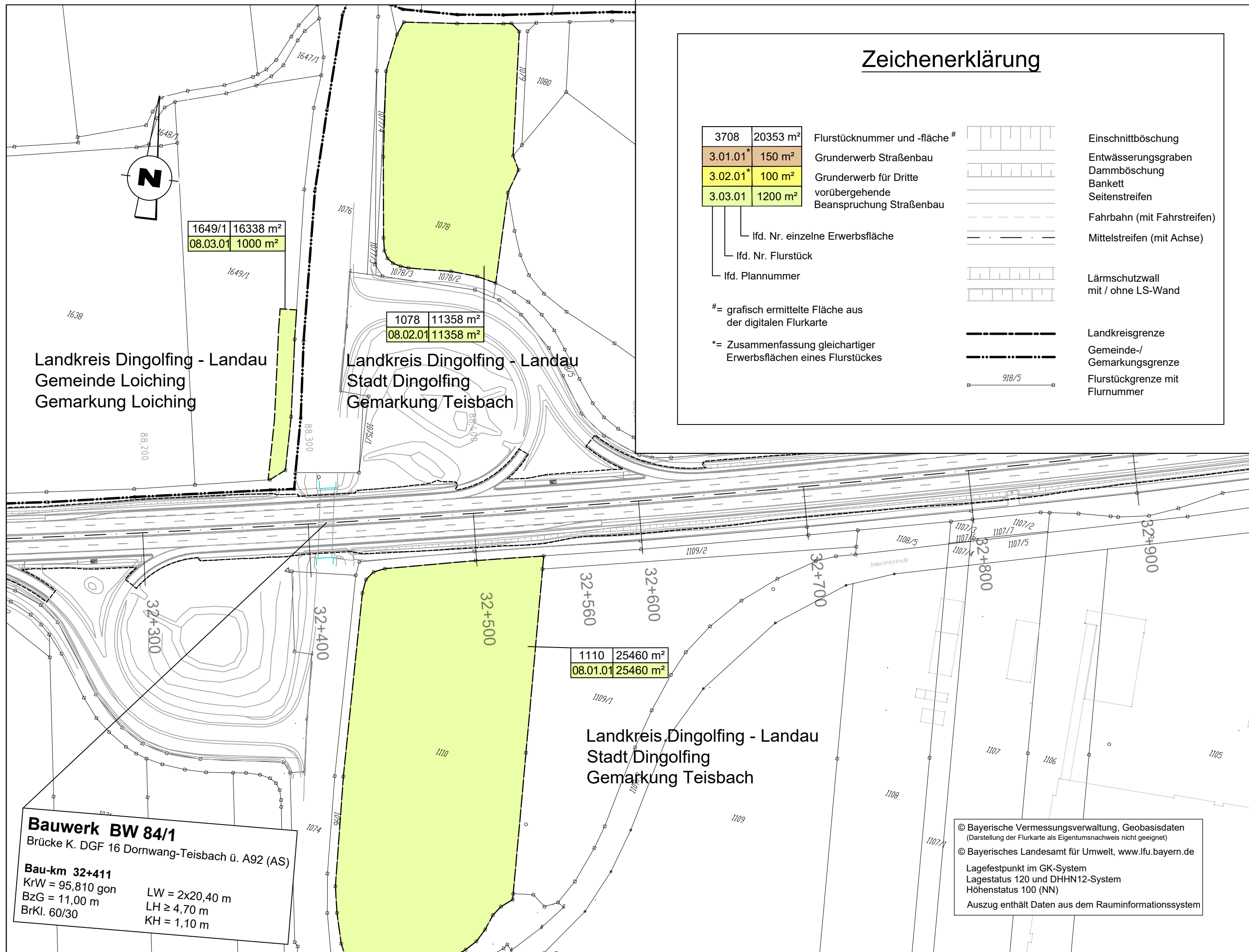
**Bau-km 29+612**  
 KrW = 70,000 gon LW = 4,00 m  
 BzG = 30,60 m LH ≥ 1,99 m  
 LM1 - DIN EN 1991-2 KH = 0,71 m

Landkreis Dingolfing - Landau  
 Gemeinde Loiching  
 Gemarkung Loiching

Landkreis Dingolfing - Landau  
 Gemeinde Niederviehbach  
 Gemarkung Niederviehbach

**Bauwerk BW 81/1**  
 Brücke ÖfW bei Lichtensee über A92

**Bau-km 29+072**  
 KrW = 100,000 gon LW = 2x20,40 m  
 BzG = 6,00 m LH ≥ 4,70 m  
 BrKl. 30 KH = 1,15 m



### Zeichenerklärung

3708	20353 m <sup>2</sup>	Flurstücknummer und -fläche #		Einschnittböschung
3.01.01*	150 m <sup>2</sup>	Grunderwerb Straßenbau		Entwässerungsgraben
3.02.01*	100 m <sup>2</sup>	Grunderwerb für Dritte		Dammböschung
3.03.01	1200 m <sup>2</sup>	vorübergehende Beanspruchung Straßenbau		Bankett
				Seitenstreifen
				Fahrbahn (mit Fahrstreifen)
				Mittelstreifen (mit Achse)
				Lärmschutzwall mit / ohne LS-Wand
				Landkreisgrenze
				Gemeinde-/Gemarkungsgrenze
				Flurstückgrenze mit Flurnummer

lfd. Nr. einzelne Erwerbsfläche  
 lfd. Nr. Flurstück  
 lfd. Plannummer  
 # = grafisch ermittelte Fläche aus der digitalen Flurkarte  
 \* = Zusammenfassung gleichartiger Erwerbsflächen eines Flurstückes

1	2	3	4	5	6	7	8	9	10
ARGE BERNARD Gruppe - Leonhardt Andrä - Prem - Froelich und Sporbeck							bearbeitet:	Nov. 2021	MaY
							gezeichnet:	Nov. 2021	MaY
Josef-Felder-Straße 53 81241 München							freigegeben:	Nov. 2021	HeT
Tel.: 089/ 2000149-0; Fax: 089/ 2000149-20							Projekt-Nr.		

**Die Autobahn Südbayern**  
Seidlstr. 7-11, 80335 München

bearbeitet:	4311		Hiess
gezeichnet:			
freigegeben:	431		Hock
	43		Witt
PSP-Nr.			

3			
2			
1			
Nr.	Art der Änderung	Datum	Zeichen

Lagesystem	EPSG: 31468	Stand Kataster	2019
Höhensystem	EPSG: 7699	Bestandsvermessung	2017 / 2018

# FESTSTELLUNGSENTWURF

Die Autobahn GmbH des Bundes	Unterlage / Blatt-Nr.: 10.1 / 8
	<b>Grunderwerbsplan</b>
	Bau-km 32+300 - 32+900
Straße / Abschn.-Nr. / Station: A 92_400_4,164 - A 92_440_3,118	Maßstab: 1 : 2.000
PROJIS-Nr.:	

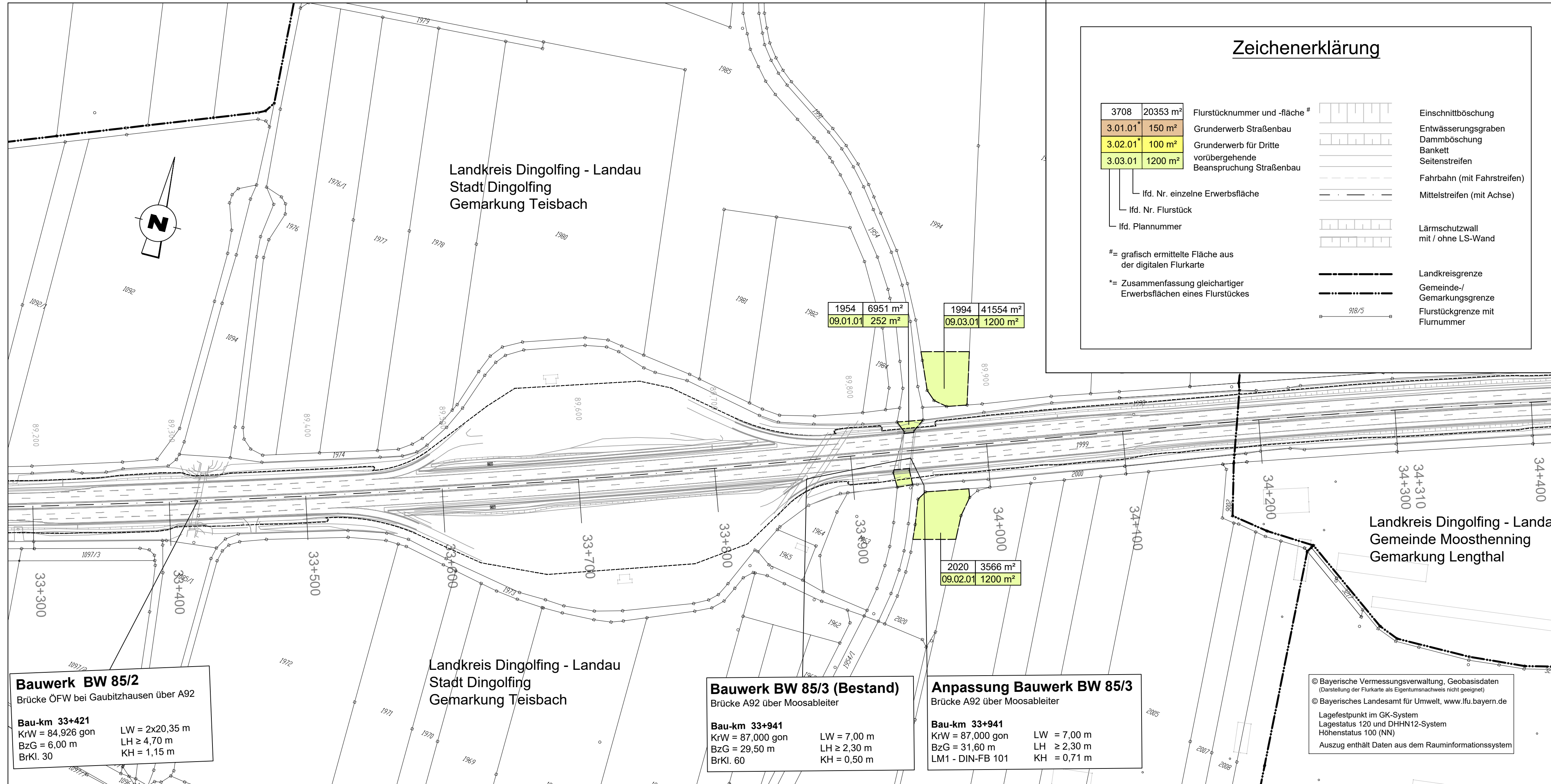
**A 92 München - Deggendorf**  
**Grundhafte Erneuerung**  
**Abschnitt AK Landshut/Essenbach bis AS Dingolfing-Ost**  
 Betriebs-km 72,775 - 94,222 ; Bau-km 16+875 - 38+322

Aufgestellt: 13.12.2021  
 Niederlassung Südbayern  

 Dr. Eid, Geschäftsbereichsleiter

© Bayerische Vermessungsverwaltung, Geobasisdaten  
 (Darstellung der Flurkarte als Eigentumsnachweis nicht geeignet)  
 © Bayerisches Landesamt für Umwelt, www.lfu.bayern.de  
 Lagefestpunkt im GK-System  
 Lagestatus 120 und DHHN12-System  
 Höhenstatus 100 (NN)  
 Auszug enthält Daten aus dem Rauminformationssystem





### Zeichenerklärung

3708	20353 m²	Flurstücknummer und -fläche #	Einschnittböschung
3.01.01*	150 m²	Grunderwerb Straßenbau	Entwässerungsgraben
3.02.01*	100 m²	Grunderwerb für Dritte	Dammböschung
3.03.01	1200 m²	vorübergehende Beanspruchung Straßenbau	Bankett
			Seitenstreifen
		lfd. Nr. einzelne Erwerbsfläche	Fahrbahn (mit Fahrstreifen)
		lfd. Nr. Flurstück	Mittelstreifen (mit Achse)
		lfd. Plannummer	Lärmschutzwall mit / ohne LS-Wand
# =	grafisch ermittelte Fläche aus der digitalen Flurkarte		Landkreisgrenze
* =	Zusammenfassung gleichartiger Erwerbsflächen eines Flurstückes		Gemeinde-/Gemarkungsgrenze
			Flurstückgrenze mit Flurnummer

**Bauwerk BW 85/2**  
 Brücke ÖFW bei Gaubitzhausen über A92  
 Bau-km 33+421  
 KrW = 84,926 gon    LW = 2x20,35 m  
 BzG = 6,00 m    LH ≥ 4,70 m  
 BrKl. 30    KH = 1,15 m

Landkreis Dingolfing - Landau  
 Stadt Dingolfing  
 Gemarkung Teisbach

**Bauwerk BW 85/3 (Bestand)**  
 Brücke A92 über Moosableiter  
 Bau-km 33+941  
 KrW = 87,000 gon    LW = 7,00 m  
 BzG = 29,50 m    LH ≥ 2,30 m  
 BrKl. 60    KH = 0,50 m

**Anpassung Bauwerk BW 85/3**  
 Brücke A92 über Moosableiter  
 Bau-km 33+941  
 KrW = 87,000 gon    LW = 7,00 m  
 BzG = 31,60 m    LH ≥ 2,30 m  
 LM1 - DIN-FB 101    KH = 0,71 m

© Bayerische Vermessungsverwaltung, Geobasisdaten  
 (Darstellung der Flurkarte als Eigentumsnachweis nicht geeignet)  
 © Bayerisches Landesamt für Umwelt, www.lfu.bayern.de  
 Lagefestpunkt im GK-System  
 Lagestatus 120 und DHHN12-System  
 Höhenstatus 100 (NN)  
 Auszug enthält Daten aus dem Rauminformationssystem

ARGE BERNARD Gruppe - Leonhardt Andrä - Prem - Froelich und Sporbeck	bearbeitet:	Nov. 2021	MaY
<b>BERNARD</b> GRUPPE	gezeichnet:	Nov. 2021	MaY
Josef-Felder-Straße 53 81241 München	freigegeben:	Nov. 2021	HeT
Tel.: 089/ 2000149-0; Fax: 089/ 2000149-20	Projekt-Nr.		

	<b>Die Autobahn Südbayern</b> Seidlstr. 7-11, 80335 München		
	bearbeitet:	4311	Hiess
	gezeichnet:		
	freigegeben:	431	Hock
	43	Witt	
PSP-Nr.			

3			
2			
1			
Nr.	Art der Änderung	Datum	Zeichen

Lagesystem	EPSG: 31468	Stand Kataster	2019
Höhensystem	EPSG: 7699	Bestandsvermessung	2017 / 2018

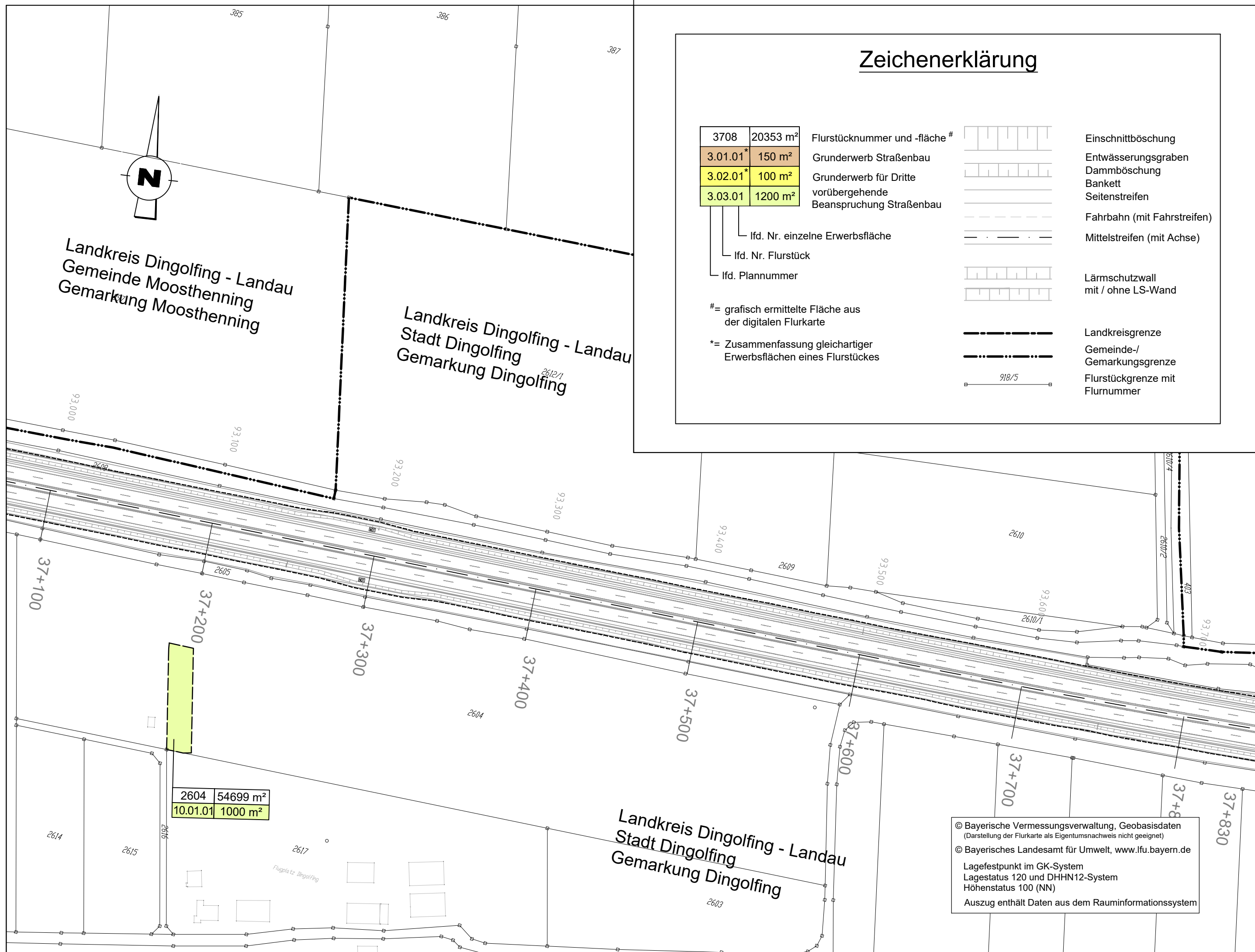
## FESTSTELLUNGSENTWURF

Die Autobahn GmbH des Bundes	Unterlage / Blatt-Nr.: 10.1 / 9
	<b>Grunderwerbsplan</b>
	Bau-km 33+300 - 34+400
Straße / Abschn.-Nr. / Station: A 92_400_4,164 - A 92_440_3,118	Maßstab: 1 : 2.000
PROJIS-Nr.:	

**A 92 München - Deggendorf**  
**Grundhafte Erneuerung**  
**Abschnitt AK Landshut/Essenbach bis AS Dingolfing-Ost**  
 Betriebs-km 72,775 - 94,222 ; Bau-km 16+875 - 38+322

Aufgestellt: 13.12.2021  
 Niederlassung Südbayern

Dr. Eid, Geschäftsbereichsleiter



1	2	3	4	5	6	7	8	9	10	
ARGE BERNARD Gruppe - Leonhardt André - Prem - Froelich und Sporbeck								bearbeitet:	Nov. 2021	MaY
								gezeichnet:	Nov. 2021	MaY
Josef-Felder-Straße 53 81241 München								freigegeben:	Nov. 2021	HeT
Tel.: 089/ 2000149-0; Fax: 089/ 2000149-20								Projekt-Nr.		

	Die Autobahn Südbayern Seidlstr. 7-11, 80335 München		
	bearbeitet:	4311	Hiess
	gezeichnet:		
	freigegeben:	431 43	Hock Witt
PSP-Nr.			

3			
2			
1			
Nr.	Art der Änderung	Datum	Zeichen

Lagesystem	EPSG: 31468	Stand Kataster	2019
Höhensystem	EPSG: 7699	Bestandsvermessung	2017 / 2018

# FESTSTELLUNGSENTWURF

Die Autobahn GmbH des Bundes	Unterlage / Blatt-Nr.: 10.1 / 10 Grunderwerbsplan Bau-km 37+100 - 37+800
Straße / Abschn.-Nr. / Station: A 92_400_4,164 - A 92_440_3,118	Maßstab: 1 : 2.000
PROJIS-Nr.:	

## A 92 München - Deggendorf Grundhafte Erneuerung Abschnitt AK Landshut/Essenbach bis AS Dingolfing-Ost

Betriebs-km 72,775 - 94,222 ; Bau-km 16+875 - 38+322

Aufgestellt: 13.12.2021  
Niederlassung Südbayern

Dr. Eid, Geschäftsbereichsleiter

© Bayerische Vermessungsverwaltung, Geobasisdaten  
(Darstellung der Flurkarte als Eigentumsnachweis nicht geeignet)  
© Bayerisches Landesamt für Umwelt, www.lfu.bayern.de

Lagefestpunkt im GK-System  
Lagestatus 120 und DHHN12-System  
Höhenstatus 100 (NN)  
Auszug enthält Daten aus dem Rauminformationssystem

Plotdatum: 01.12.2021