

D1	Rechtsufrige Donau bei Fischerdorf				
B	H	Bo	W	-	L
1 B (Biotopfunktion):					
B 1.1 Versiegelung und Überbauung meist vorbelasteter straßenbegleitender Lebensräume auf der Straßenböschung					
B 1.2 Überbauung von Grabensystemen mit Röhricht und feuchten Hochstaudenfluren am südlichen Böschungsfuß					
1 H (Habitatfunktion):					
H 1.1 Beeinträchtigung von Fledermaus-Flugrouten (FFH-Anhang IV-Arten) parallel zur Dammböschung durch Verlust der autobahnbegleitenden Gehölzsäume					
H 1.2 Überbauung der südlichen Grabensysteme mit sehr bedeutsamer Habitateignung und herausragenden Vorkommen für den Schlammpeitzger (FFH-Anhang II-Art und RLB 2) sowie einer Habitateignung für den Bitterling (FFH-Anhang II-Art und RLB 2). Weiterhin ist das südliche Grabensystem ein Habitat für die nach BNatSchG besonders geschützten (bg) und in Bayern stark gefährdeten Arten (RLB 2) Kleiner Blaupfeil (Libelle) und Wasserfeder (Wasserpflanze)					
H 1.3 Eingriffe in Lebensräume des streng geschützten Bibers im südlichen Grabensystem					
H 1.4 Störung des streng geschützten Kiebitzes im Wiesenbrütergebiet in der Bauphase und mögliche Verkleinerung des Brutareals					
H 1.5 Beeinträchtigung der Brutreviere der Goldammer als weiterer wertbestimmender Art					
1 W (Wasserfunktion):					
W 1 Überbauung und Verlegung der Gräben am südlichen Böschungsfuß					
1 L (Landschaftsbildfunktion):					
L 1.1 Vorübergehender Verlust/Überbauung der Gehölzsäume auf den Böschungen der A3 insbesondere auf der Südseite über weite Strecken					
L 1.2 Errichtung einer Lärmschutzwand auf der Nordseite der A3 im Bereich Fischerdorf					

Legende Konfliktbeschreibung

Konfliktbeschriftung

Flächenbezogen bewertbare Merkmale und Ausprägungen des Schutzguts Arten und Lebensräume nach Biotopwertverfahren

Habitatfunktionen, nicht flächenbezogen bewertbare Merkmale und Ausprägungen des Schutzguts Arten und Lebensräume

Bodenfunktionen

Wasserfunktionen

Klimafunktionen

Landschaftsbildfunktionen / landschaftsgebundene Erholungsfunktionen

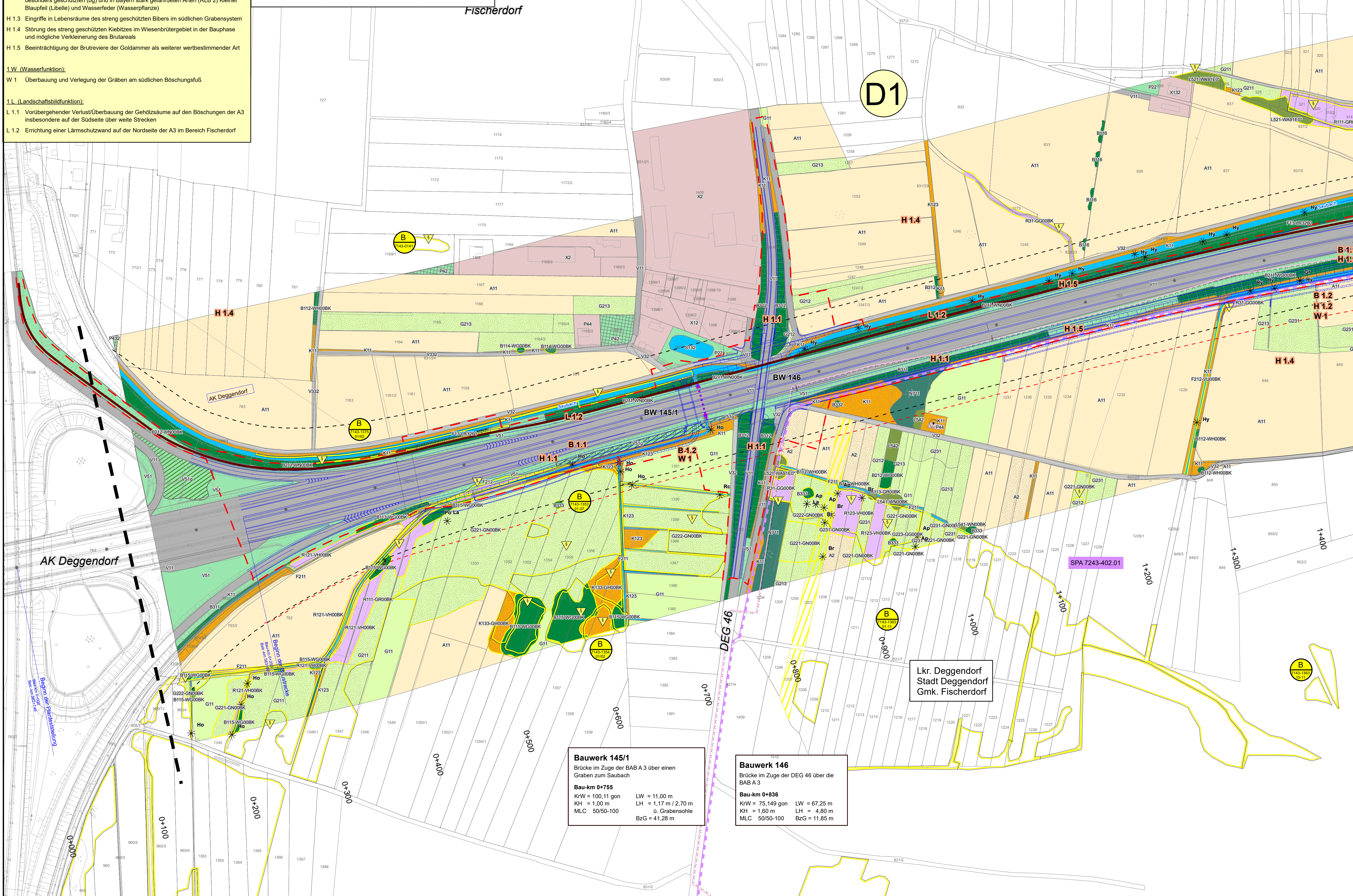
Funktionskennzeichnung

Funktion nicht beeinträchtigt

Maßgebliche Funktion durch das Vorhaben beeinträchtigt, aber durch Biotopwertverfahren abgedeckt

Maßgebliche Funktion durch das Vorhaben beeinträchtigt, jedoch durch das Biotopwertverfahren nicht abgedeckt

→ verbal argumentative Kompensationsermittlung



Bauwerk 145/1
 Brücke im Zuge der BAB A3 über einen Graben zum Saubach

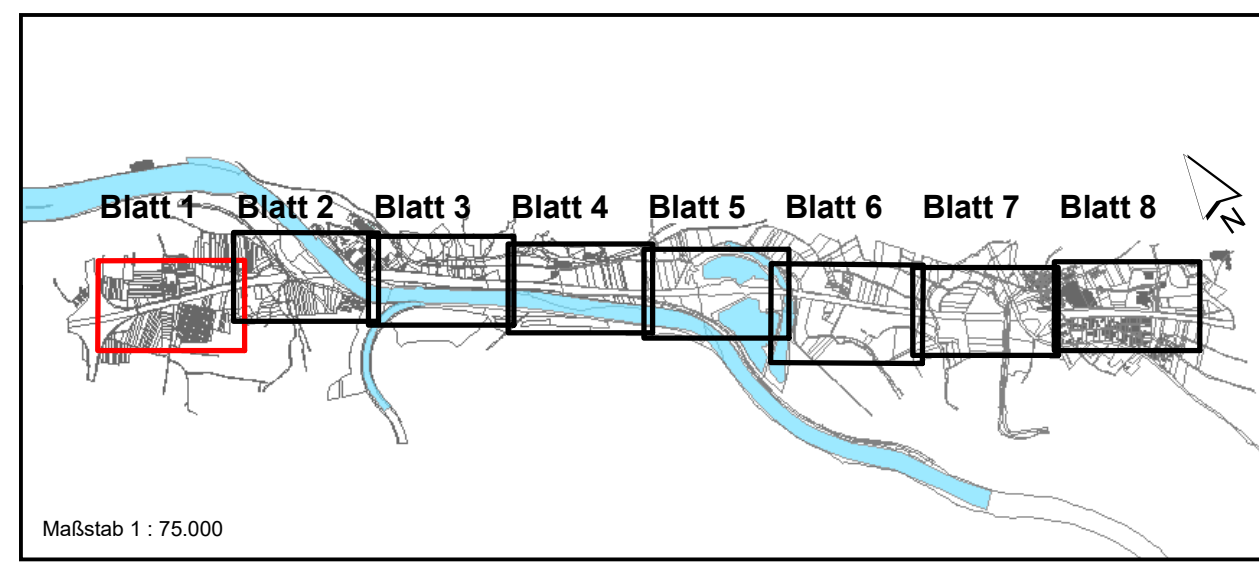
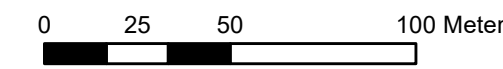
Bau-km 0+755
 Kr/W = 100,11 gon LW = 11,00 m
 KH = 1,00 m LH = 1,17 m / 2,70 m
 MLC 50/50-100 u. Grabensohle
 BzG = 41,28 m

Bauwerk 146
 Brücke im Zuge der DEG 46 über die BAB A3

Bau-km 0+836
 Kr/W = 75,149 gon LW = 67,25 m
 KH = 1,60 m LH = 4,80 m
 MLC 50/50-100 BzG = 11,85 m

Lkr. Deggendorf
 Stadt Deggendorf
 Gmk. Fischerdorf

Darstellung der Flurkarte als Eigentumsnachweis nicht geeignet



Dr. Blasy - Dr. Øverland Ingenieure GmbH		bearbeitet:	Nov. 2020	Palatong
Moosstraße 3 82279 Eching am Ammersee Tel. +49 8143 997-100 info@blasy-overland.de Fax +49 8143 997-150 www.blasy-overland.de		gezeichnet:	Okt. 2021	Gintner
		geprüft:	Feb. 2022	Palatong
		Projekt-Nr.:	ea-ABDSB-050.12	

Die Autobahn Südbayern		bearbeitet:		
Außenstelle Deggendorf Grafinger Straße 83, 94469 Deggendorf		gezeichnet:	D44	02/2022
		geprüft:		Schaub
		PSP-Nr.:	B01S.ABA90370.00	

Nr.	Art der Änderung	Datum	Zeichen
Lagesystem	Gauß-Krüger GK4	Stand Kataster	2015
Höhensystem	DHHN12	Bestandsvermessung	2017

FESTSTELLUNGSENTWURF

Die Autobahn GmbH des Bundes	Unterlage / Blatt-Nr.: 19.1.3 / 1
Straße / Abschn. - Nr / Station: A3_1280_0,247 - A.3_1300_1,739	Landschaftspflegerischer Bestands- und Konfliktplan
PROJIS-Nr.: 09.173200.00	Maßstab: 1 : 2.000

**A3 Nürnberg - Passau
 6-streifiger Ausbau
 zw. AK Deggendorf - AS Hengersberg
 Bau-km 0+253 bis 10+959**

Aufgestellt: 15.03.2022
 Niederlassung Südbayern
 Außenstelle Deggendorf

[Signature]
 Pritscher, Leiter der Außenstelle