Mastnummer	46	47	48	49	50	51
Typenbezeichnung	WA120-33,00	T2-41,00	T1-41,00	T2-53,00	T1-44,00	T1-44,00
Kettenart	DA (Doppelabspann-Kette)	VQ (V-Kette)	VQ	VQ	VQ	VH
	SF delta h=0,52m	SF delta h=0,73m	SF delta h=0,47m	SF delta h=0,54m (Masterhöhung durch Schrägfüße)	SF delta h = 0,99m (Änderungen gegenüber der Planfeststellung (neuer Stand))	SF delta h=0,59m

Kreuzungsnummer lt. Mastliste siehe Anlage 10.2: 49.1

47.1

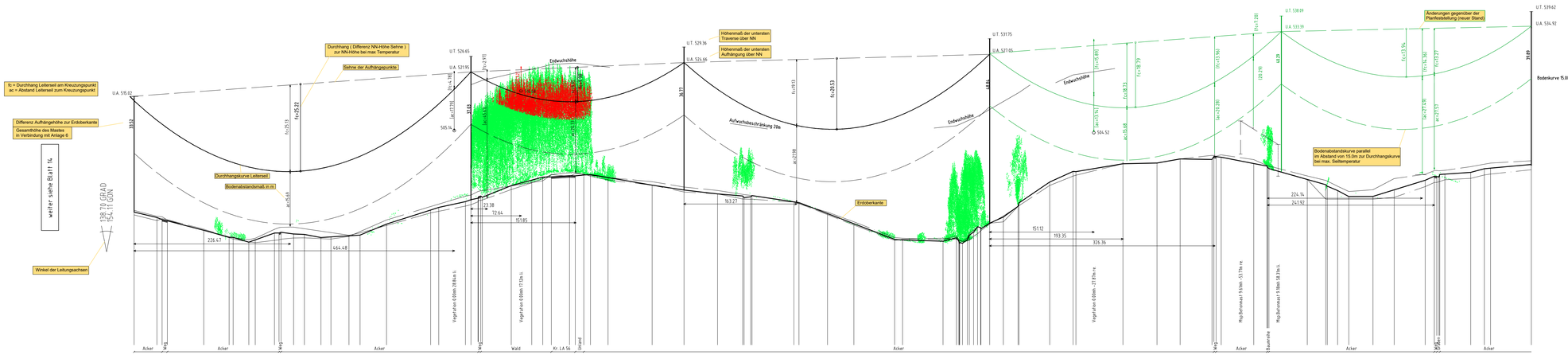

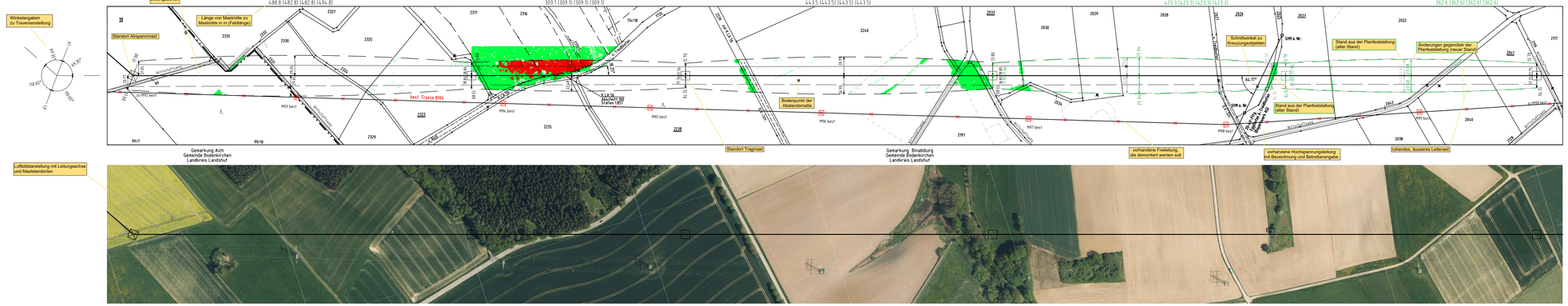

Luftbildstarstellung mit Leitungsachse und Maststandorten

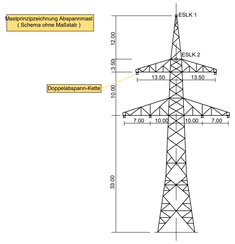

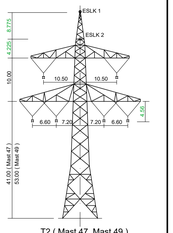

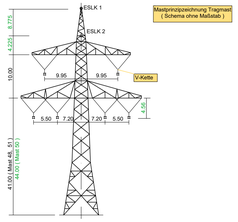

Vegetation aus Befliegungsdaten mit Seilabstand < 5.00m — Vegetationspunkte mit Seilabstand < 5.00m

Vegetation aus Befliegungsdaten mit Seilabstand > 5.00m — Vegetationspunkte mit Seilabstand > 5.00m

Antrag weiterhin gültig

Antrag geändert

Deckblatt Neuer Stand

Anlage 8.0
Blatt 1 / 1

TenneT — Taking power further

380-kV-Leitung Altheim - Matzenhof
Teilabschnitt 2 : 380-kV-Ltg. Adlkofen-Matzenhof B152

LÄNGENPROFIL von Bauwerk Nr. 1

Deckblatt

Erläuterung zur Anlage 8.x (Längenprofil)

Erläuterung: Darstellung entspricht nicht dem Planungsstand

Geobasisdaten: Bayerische Vermessungsverwaltung

Planfeststellungsunterlage

Aufgestellt : Bayreuth TenneT TSO Gmbh — ~~08.01.2018~~ 08.08.2022

i.V. gez. Thomas Ehrhardt-Unglaub i.A. gez. Dirk Daßler

SPIE

Maßstab		
Länge=1:2500 Höhe=1: 500		Meter
	Datum	Name
Bearb.	01.12.2017	Dendl / Zesin
Gepr.	01.12.2017	Hochholzer
Norm		
Serviceberech CoOT		

TenneT Taking power further

Index	Änderung	Datum	Name	Urspr.
A	Deckblatt	08.08.2022	Ch	