

380-kV-Freileitung Altheim - Matzenhof  
Teilabschnitt 2: 380-kV Ltg. Adlkofen - Matzenhof (B152)














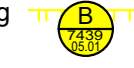

# Landschaftspflegerischer Begleitplan

## Bestands- und Konfliktplan

### Rückbau-Masten 156 - 159, Mast Nr. 94

# Deckblatt, Neubearbeitung

Kurzlegende: (ausführliche Legende siehe gesondertes Blatt Anlage 12.2.1, Blatt 58)

- geplante 380-kV-Leitung 
- Abspannmast / Tragmast 
- Schutzstreifen /-bereich 
- Rückbau best. Leitung 
- Schutzstreifen Bestand 
- Arbeitsstreifen / BE-Flächen 
- Zufahrten 
- Gemarkungsgrenzen 
- Gemeinegrenzen 
- Landkreisgrenzen 
- Flurgrenzen 
- Topographie 
- Grenze Untersuchungsraum 
- Biotope der amtl. Biotopkartierung Bayern mit Nr. 
- Flächen, geschützt nach §30 BNatSchG bzw. Art. 23(1) BayNatSchG 

© Bayerische Vermessungsverwaltung, Geobasisdaten  
(Darstellung der Flurkarte als Eigentumsnachweis nicht geeignet; www.geodaten.bayern.de)

## Planfeststellungsunterlage

Aufgestellt :  
Bayreuth  
TenneT TSO GmbH

i.V. gez. Thomas Ehrhardt-Unglaub i.V. gez. Dirk Daßler

 **Dr. Schober**  
Gesellschaft für Landschaftsplanung mbH  
Kammerhof 6 - 85394 Freising - Germany  
Tel: +49 (0) 89 3001 Fax: +49 (0) 89 3001 44 33  
zentrale@schober-larc.de www.schober-larc.de

Maßstab  
1:2.500

Einheit  
Meter

Datum	Name
Bearb. März 2023	TH
Gepr. März 2023	SSch
Gez. März 2023	HG



Zust.	Änderung	Datum	Name	Urspr.: