




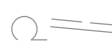











380-kV-Freileitung Altheim - Matzenhof
Teilabschnitt 2: 380-kV Ltg. Adlkofen - Matzenhof (B152)

Landschaftspflegerischer Begleitplan Maßnahmenplan

Rückbau-Masten 156 - 159, Mast Nr. 94

Deckblatt, Neubearbeitung

Kurzlegende: (ausführliche Legende siehe gesondertes Blatt Anlage 12.2.2, Blatt 58)

geplante 380-kV-Leitung		Flurgrenzen	
Abspannmast / Tragmast		Topographie	
Schutzstreifen /-bereich		Grenze Untersuchungsraum	
Rückbau best. Leitung		Biotope der amtl. Biotopkartierung Bayern mit Nr.	
Schutzstreifen Bestand		Flächen, geschützt nach §30 BNatSchG bzw. Art. 23(1) BayNatSchG	
Arbeitsstreifen / BE-Flächen			
Zufahrten			
Gemarkungsgrenzen			
Gemeindegrenzen			
Landkreisgrenzen			

© Bayerische Vermessungsverwaltung, Geobasisdaten
(Darstellung der Flurkarte als Eigentumsnachweis nicht geeignet; www.geodaten.bayern.de)

Planfeststellungsunterlage

Aufgestellt :
Bayreuth
TenneT TSO GmbH

i.V. gez. Thomas Ehrhardt-Unglaub i.V. gez. Dirk Daßler



Maßstab
1:2.500

Einheit
Meter

Datum	Name
Bearb. März 2023	TH
Gepr. März 2023	SSch
Gez. März 2023	HG



Zust.	Änderung	Datum	Name	Urspr.:

D:\20058\PI\02_Daten_CAD\A040_A2_12.2.2_20058-LBP-Mass_Blatt17-38.dwg * Blatt30A