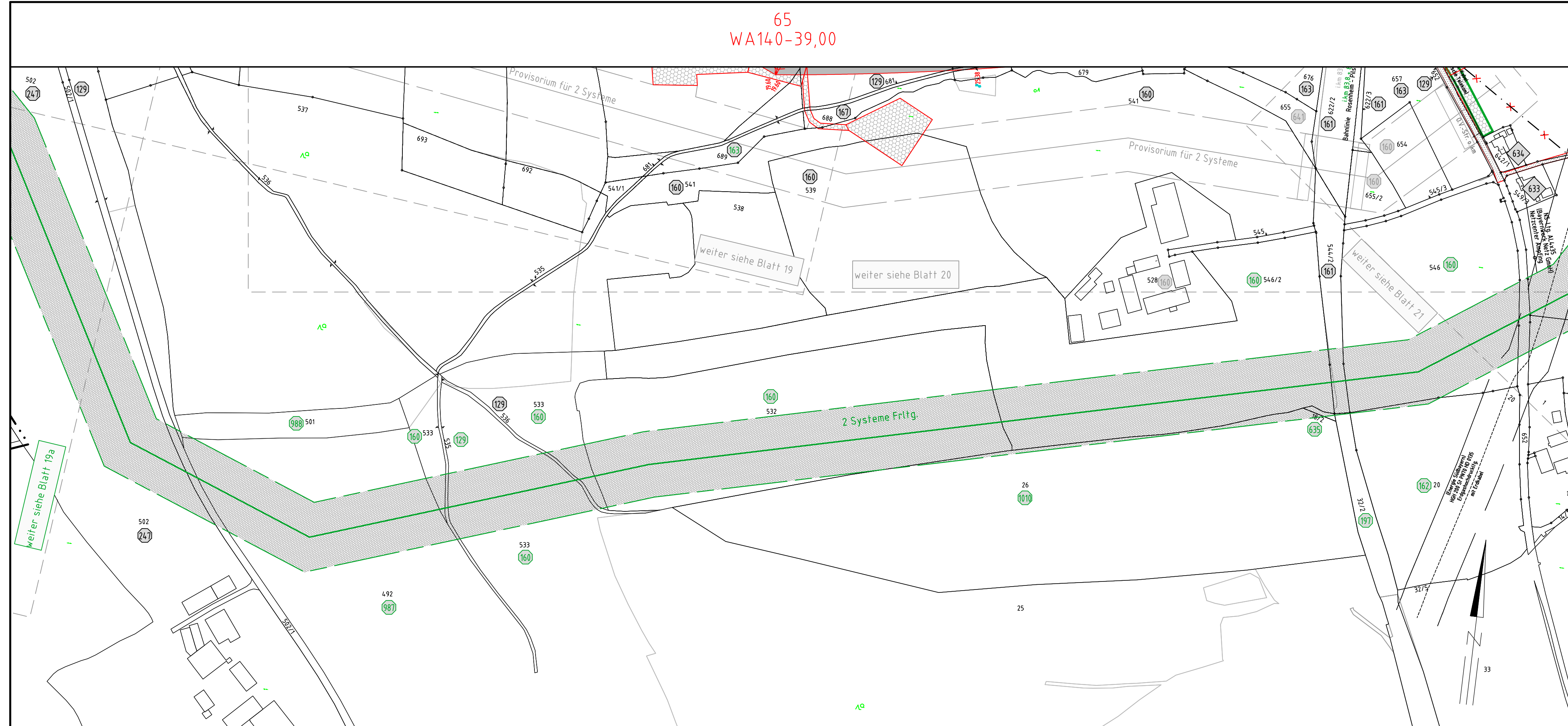


380-kV-Leitung Altheim - Matzenhof
Teilabschnitt 2 : 380-kV-Ltg. Adlkofen-Matzenhof B152

Grunderwerbsplan
Zufahrten Mast Nr. 63 - Mast Nr. 67
Deckblatt



Legende:

Masttyp	1	Mastnummer	Länge von Mast zu Mast	1	Eigentümer Schlüsselnummer
Dauerhafte Freihaltung im Waldbereich	WA160-24,00	-325,0-	T1-26,00	1	Eigentümer Schlüsselnr. zu entlastende Fläche
				37	Flurstücksnummer
					vorübergehende Beanspruchung
					Mastzufahrt temporär
					Mastzufahrt dauerhaft
					Abspannmast
					Tragmast
					Rückbau Hoch- u. Mittelsp.-Ltg. Freileitungsprovisorium/ Baueinsatzkabel


Grenzen:


Land	=====
Kreis	-----
Stadt/Gem.	-----
Gemarkung	-----
Flur	-----
Flurstück	-----
Flurbereinigung	-----

Planfeststellungsunterlage

Aufgestellt : ~~08.01.2018~~
Bayreuth ~~12.08.2022~~
Tennet TSO GmbH

i.V. gez. Thomas Ehrhardt-Unglaub i.A. gez. Dirk Daßler

	Maßstab	Einheit
	Länge=1:2500	Meter
	Datum	Name
	Bearb. 30.11.2017	Obermeier /Deindl
	Gepr. 30.11.2017	Hochholzer
	Norm	
	Servicebereich CeGIT	



A	Deckblatt	02.07.2020	Lo
Zust.	Änderung	Datum	Name
			Urspr.:

Gemarkung Thambach
Stadt Neumarkt-Sankt Veit
Landkreis Mühldorf a. Inn