



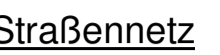








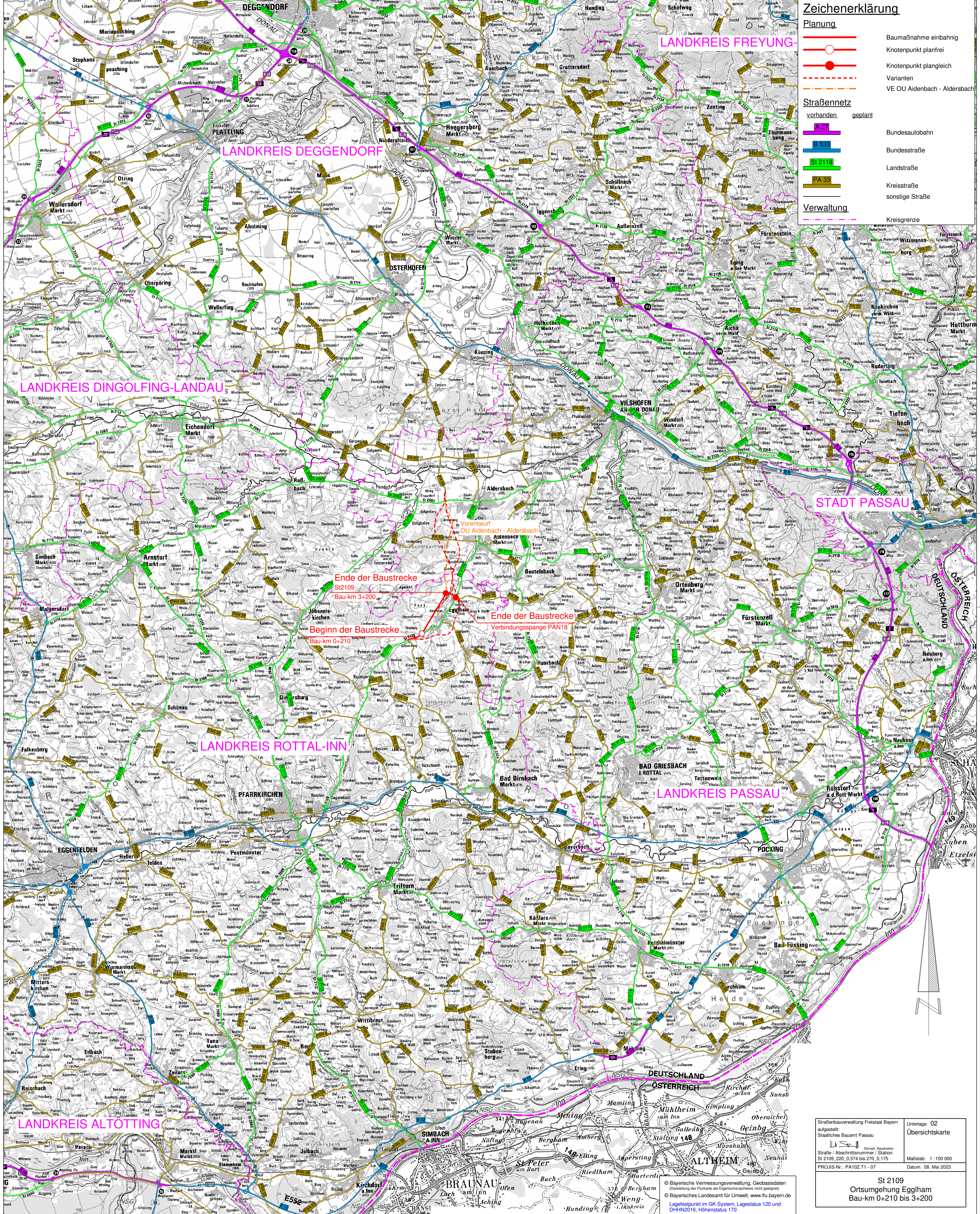


Zeichenerklärung

- Planung**
 -  Baumaßnahme einbahnig
 -  Knotenpunkt planfrei
 -  Knotenpunkt plangleich
 -  Varianten
 -  VE OU Aidenbach - Aldersbach
- Straßennetz**
 -  vorhanden  geplant
 -  Bundesautobahn
 -  Bundesstraße
 -  Landstraße
 -  Kreisstraße
 -  sonstige Straße
- Verwaltung**
 -  Kreisgrenze



Ende der Baustrecke
SI 2109
Bau-km 3+200

Beginn der Baustrecke
SI 2109
Bau-km 0+210

Ende der Baustrecke
Verbindungsspanne PA 18

Straßenbauverwaltung Freistaat Bayern
aufgestellt:
Staatliches Bauamt Passau

Unterlage: 02
Übersichtskarte

Maßstab: 1:100 000
Datum: 08. Mai 2023

© Bayerische Vermessungsverwaltung, Geobasisdaten
(Darstellung der Flurkarte als Eigentumsnachweis nicht geeignet)
© Bayerisches Landesamt für Umwelt, www.lfu.bayern.de
Lagepunkt im GK-System, Lagestatus 120 und
DHHN2016, Höhenstatus 170

St 2109
Ortsumgebung Egglham
Bau-km 0+210 bis 3+200