

Bauwerk 01
Brücke über den
"Limbach"

Bau-km 0+235,50
LW = 5,00 m

Bauwerk 02
Brücke über die GVS
"Hausschwenderstr." und
den "Graben aus Wilhelm"

Bau-km 0+623
LW = 22,50 m

Durchlass 01
Durchlass bei Egglham

Bau-km 1+187
LW = 1,95 m

Bauwerk 03
Brücke über die GVS
"Egglham - Haag -
Emmersorf"

Bau-km 1+620,56
LW = 15,00 m

Bauwerk 04
Brücke über die GVS
"Abshofen - Frauentöding
- Haag" und den
"Haager Graben"

Bau-km 2+503,20
LW = 27,50 m

Durchlass 02
Durchlass für einen
namenlosen Graben
bei Frauentöding

Bau-km 2+880
LW = 1,95 m

Bauwerk 07
Brücke über einen Bach
bei Gopping

Bau-km 3+524,50
LW = 4,50 m

Bauwerk 08
Brücke über eine GVS
und einen namenlosen
Bach

Bau-km 3+879,60
LW = 19,00 m

Bauwerk 09
Brücke über eine GVS
und einen Bach bei
Penzing

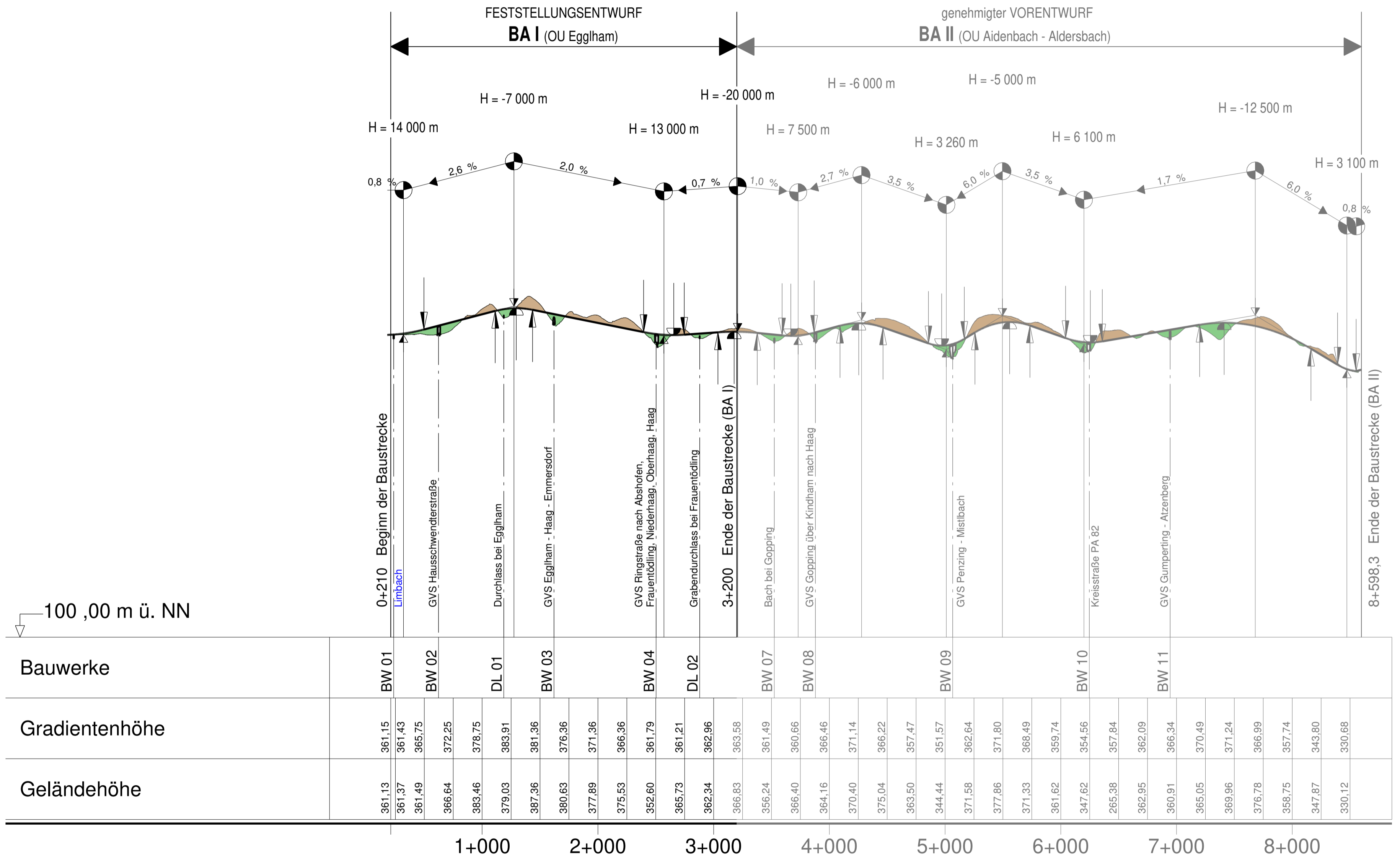
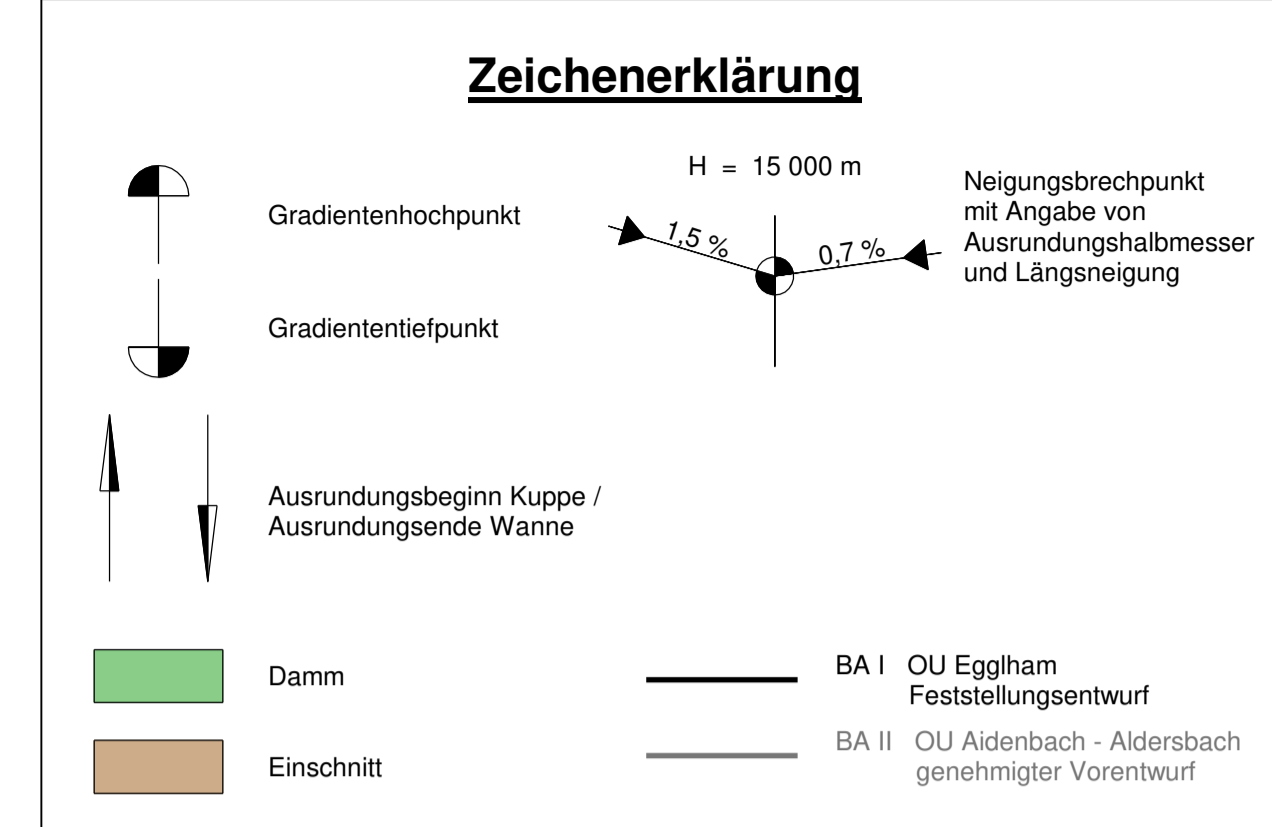
Bau-km 5+066,50
LW = 23,80 m + 23,80 m

Bauwerk 10
Brücke über eine
Kreisstraße und einen
Bach

Bau-km 6+246,938
LW = 25,00 m

Bauwerk 11
Brücke über eine GVS
und einen namenlosen
Graben

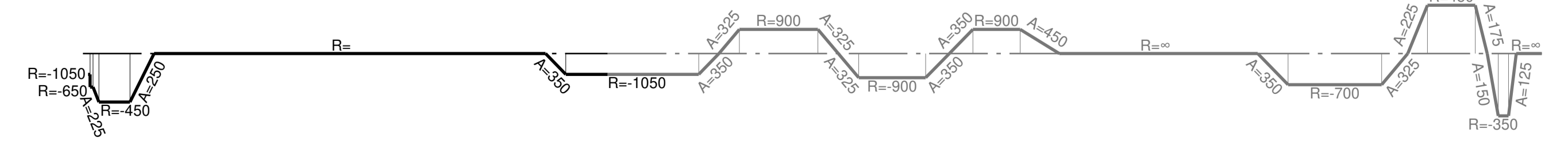
Bau-km 6+945
LW = 8,00 m



Bauwerke	BW 01	BW 02	DL 01	BW 03	BW 04	DL 02	BW 07	BW 08	BW 09	BW 10	BW 11				
Gradientenhöhe	361,15	361,43 361,37 365,75	372,25	381,36 376,36	371,36 366,36	361,21 362,96	363,58 361,49	360,66 366,46	371,14 366,22 357,47	351,57 362,64 371,80 368,49	359,74 354,56 357,84	362,09 366,34 370,49	371,24 366,99 357,74	343,80 330,68	
Geländehöhe	361,13	361,37 361,49	366,64	383,46 379,03	387,36 380,63	377,89 375,53	352,60 365,73	362,34 366,83	356,24 366,40	364,16 370,40	375,04 363,50	344,44 371,58 377,86	371,33 361,62	347,82 265,38 362,95 360,91	365,05 369,96 376,78 358,75 347,87 330,12

Krümmung
Maßstab: 500 / R [cm]

Rechtskurve
Linkskurve



Staatliches Bauamt Passau		bearbeitet:	März 2023	Wirkert
Am Schanzl 2 94032 Passau		gezeichnet:	März 2023	Zieglmüller
Tel.: 0851/5017-01, Fax: 0851/5017-1099, E-Mail: poststelle@stbapa.bayern.de		geprüft:	März 2023	Wufka B.
PSP Nr.: B22S-ALSA0005.00.E0		Projekt: FE-OU_Egglham Datum: P:\S2109-TWO		
		FE-OU_Egglham\FE_U04_Uebersichtshoehenplan		

Nr.	Art der Änderung	Datum	Zeichen

FESTSTELLUNGSENTWURF

Straßenbauverwaltung Freistaat Bayern	Unterlage / Blatt-Nr.: 04 Übersichtshöhenplan
Staatliches Bauamt Passau	Maßstab: 1 : 25 000 / 2 500
Straße / Abschn.-Nr. / Station: S2109_220_0,574 bis 270_0,175	
PROJIS-Nr.: PA10Z.T1 - 07	

St 2109
Ortsumgebung Egglham
Bau-km 0+210 - Bau-km 3+200

aufgestellt:
Staatliches Bauamt Passau

Stumpf, Baudirektor
Passau, den 08. Mai 2023