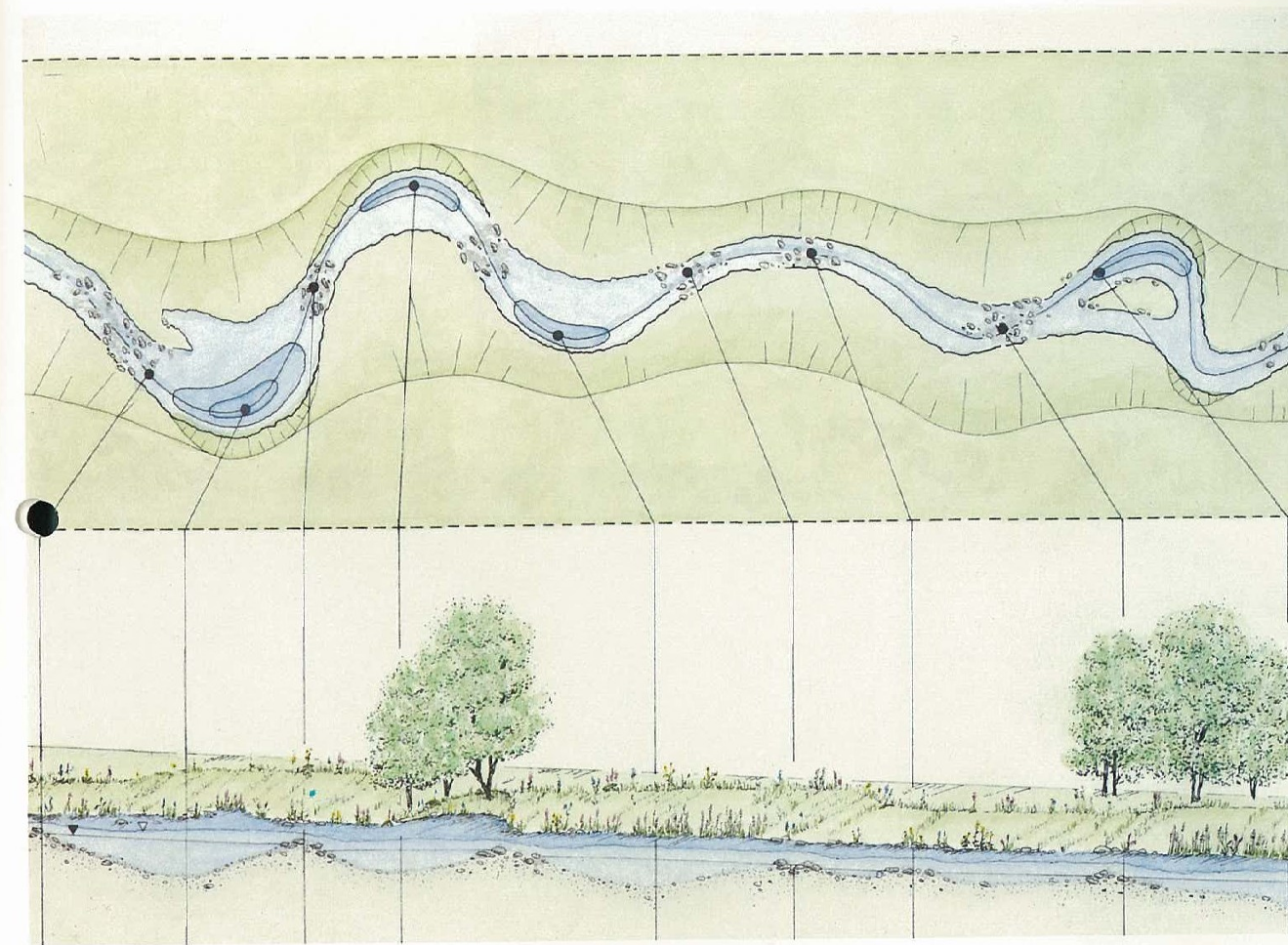




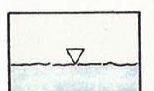




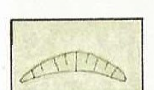





Schema für die Umgestaltung oder den Neubau von kleinen Bachläufen


Durch unregelmäßige Linienführung und unterschiedlich ausgebildete Querprofile mit wechselnden Sohlbreiten entsteht ein reich strukturiertes Gewässerbett. Ausgedehnte Pufferzonen schützen das Gewässer.



-  Kolk/Übertiefe
-  Gehölzpflanzung (Grenzabstand)
-  Sukzessionsflächen/1schürige Wiesen
-  Mittelwasserlinie
-  Röhricht
-  Uferstauden (Mädesüß, Pestwurz, Blutweiderich)
-  Niederwasserlinie
-  Grünland (Wasser- und Bodenschutz)
-  Steilufer
-  Sohlrampe
-  Böschung
-  Grunderwerbsgrenze

Übertiefen im Wechsel mit Flachwasserzonen, kleine Sohlrampen, Inseln und Störsteine erhöhen die Strömungsvielfalt.

Nr.	Art der Änderung	Datum	Name

Freistaat Bayern Staatliches Bauamt Passau <small>Am Schanzl 2, Tel. 0851/5017-01, E-Mail: poststelle@stbapa.bayern.de</small>		Unterlage	13.2.6
		Blatt Nr.	
Planfeststellung B 11; Deggendorf - Bayerisch Eisenstein Ortsumgebung Ruhmannsfelden Bau-km 0+000 - Bau-km 3+340 B11_1320_1,161 - B11_1350_1,019		bearbeitet	Jan. 2015 Seidl
		gezeichnet	Jan. 2015 Jung
geprüft April 2017 B. Wufka		Regelplan naturnahe Gestaltung von Gewässern Maßstab 1 : ---	
		Aufgestellt: Deggendorf, den 10.04.2017 Staatliches Bauamt gez. R. Wufka R. Wufka, Ltd. Baudirektor	
Projekt: B11RU V12		Datei:	
Geobasisdaten: © Bayerische Vermessungsverwaltung (Darstellung der Flurkarte als Eigentumsnachweis nicht geeignet)			