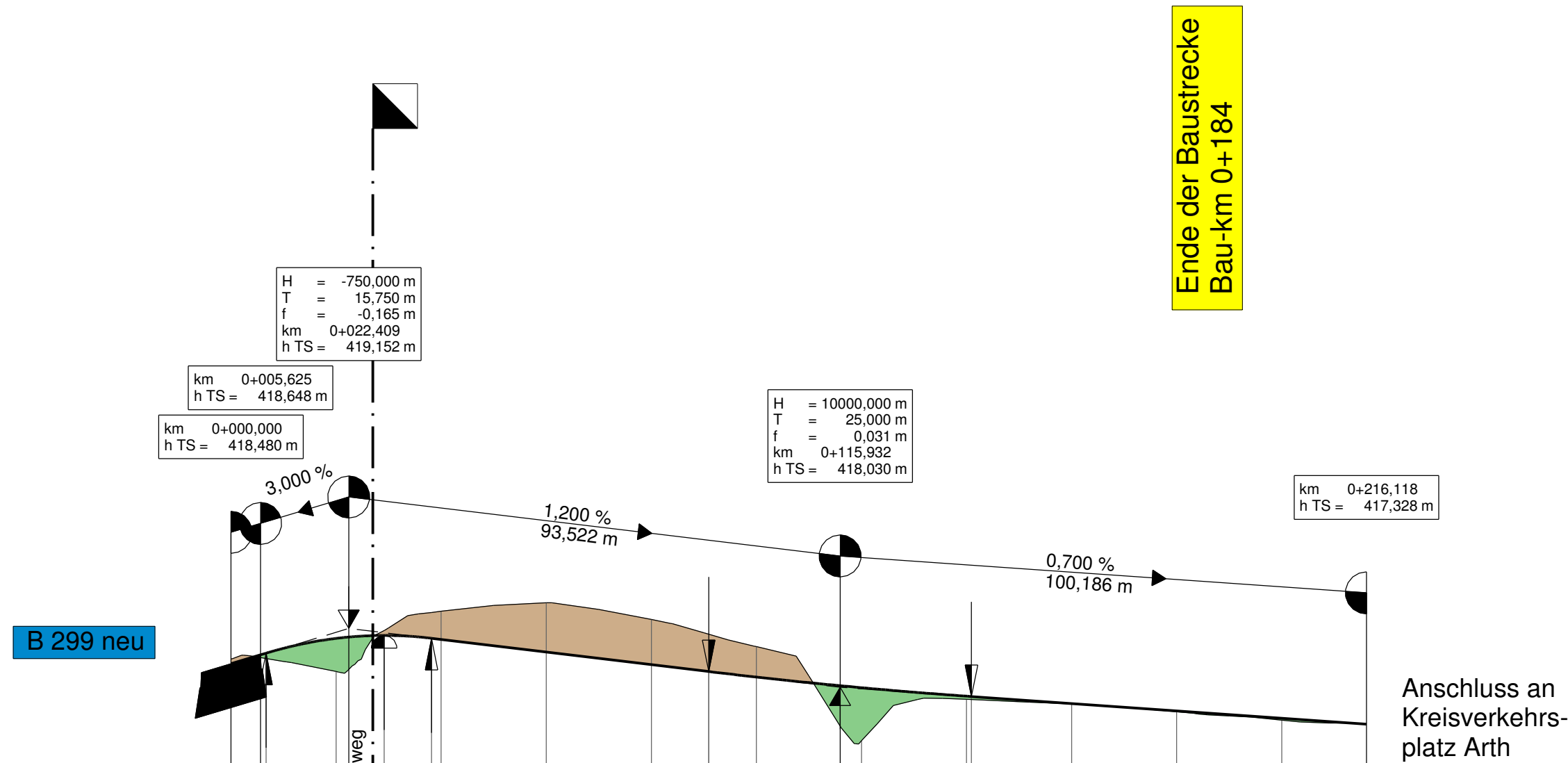
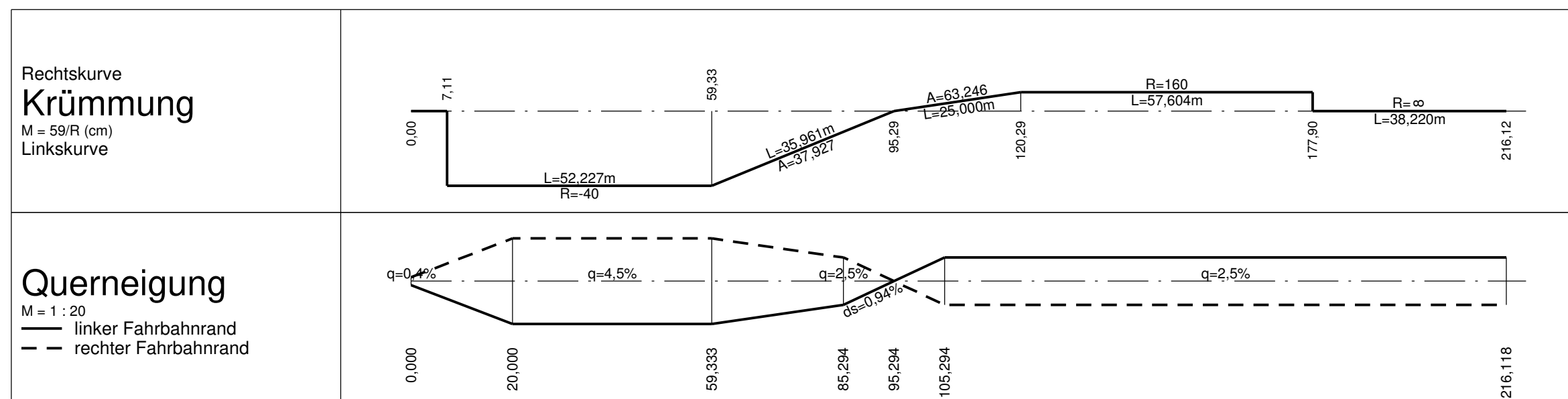


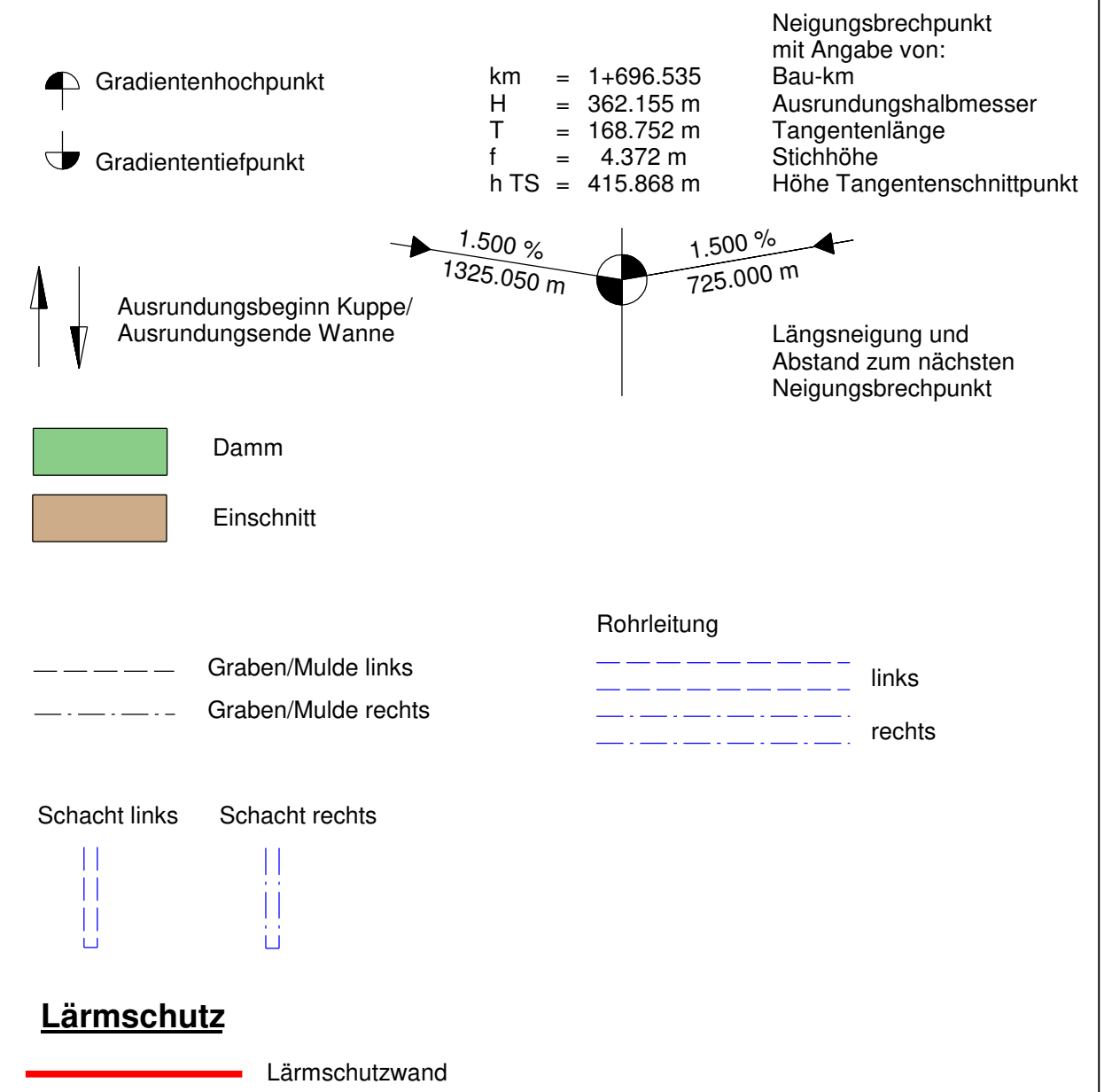
# Höhenplan Verbindungsrampe LA 12 Knoten Arth Süd



Station	0,00	5,63	6,66	20,00	22,41	29,16	38,16	40,00	60,00	80,00	90,93	100,00	115,93	120,00	140,00	140,93	160,00	180,00	200,00	216,12
Gradientenhöhe	418,48	418,65	418,68	418,96	418,99	419,02	418,96	418,94	418,70	418,46	418,33	418,22	418,06	418,02	417,86	417,85	417,72	417,58	417,44	417,33
Geländehöhe	418,57			418,33			419,48		419,64	419,32		418,80	417,01		417,80		417,71	417,57	417,40	
Bau-km	0+000											0+100							0+200	



## Zeichenerklärung



 BBI INGENIEURE GMBH	Niederlassung Dingolfing Marienplatz 19 D-84130 Dingolfing Tel: +49 8731 3165-0 Fax: +49 8731 3165-10 www.bbi-ingenieure.de		bearbeitet:	Aug. 2018	Pritscher
			gezeichnet:	Aug. 2018	Moser
			geprüft:	Aug. 2018	Pritscher

Staatliches Bauamt Landshut Innere Regensburger Str. 7 - 8 84034 Landshut Tel.: 0871/9254-001, Fax: 0871/9254-158, www.stbala.bayern.de			bearbeitet:		
			gezeichnet:		
			geprüft:	Aug. 2018	Grotz / Kuffer
			PSP Nr.:		
		Projekt: Landshut SIBA - OU Weihmichl			

Nr.	Art der Änderung	Datum	Zeichen

## FESTSTELLUNGSENTWURF

Straßenbauverwaltung <b>Freistaat Bayern</b> Straße / Abschn.-Nr. / Station: B 299_2220_0,700 bis 2160_2,400 PROJIS-Nr.:	Unterlage / Blatt-Nr.: 6 / 6 <b>Höhenplan</b> Verbindungsrampe LA 12 Knoten Arth Süd Maßstab: 1 : 1000 / 100
B 299 Neustadt a. d. Donau - Landshut <b>Ortsumgebung Weihmichl</b> Bau-km 0+000 bis Bau-km 4+880	
aufgestellt: Staatliches Bauamt Landshut  Dreier, Baudirektor Landshut, den 07.09.2018	