





Landkreis Passau  
Gemeinde Pocking  
Gemarkung Kühnham

Landkreis Passau  
Gemeinde und  
Gemarkung Pocking

### Zeichenerklärung

- a)  für den Strassenbau zu erwerbende Fläche
- b)  zum Strassenbau vorübergehend benötigte Fläche
- c)  dauernd zu belastende Fläche
- d)  Restfläche

601  
Flur-Nr. 1616  
a) 14100 m<sup>2</sup>

602  
Flur-Nr. 1516  
a) 820 m<sup>2</sup>

Ausbach

© Bayerische Vermessungsverwaltung, Geobasisdaten  
(Darstellung der Flurkarte als Eigentumsnachweis nicht geeignet)  
© Bayerisches Landesamt für Umwelt, www.lfu.bayern.de  
Lagefestpunkt im GK-System, Lagestatus 120 und  
Höhensystem DHHN12, Höhenstatus 100  
vor 30.06.2017

Nr.	Art der Änderung	Datum	Name
a	Ergänzung Landschaftspflegerische Ausgleichsflächen	März 22	Eichinger

Entwurfsbearbeitung:		Datum	Name
INGENIEUR-GESELLSCHAFT MBH	<b>KEMPA</b>	Jan. 08	K.-H. Dietl/ J. Schmid
NIEDERLASSUNG REGENSBURG		Jan. 08	M. Höpfl
93059 Regensburg - Frankenstraße 6 - Telefon 0941 / 83095420		Jan. 08	K.-H. Dietl
Regensburg, den 29. Januar 2008		gez. Dietl	
Proj.-Nr.	7R 2707011		


**Freistaat Bayern**  
 Staatliches Bauamt Passau


**Stadt Pocking**

Unterlage : **14.1**  
 Blatt Nr. : **6N**

### PLANFESTSTELLUNG-TEKTUR

bearbeitet  
 gezeichnet  
 geprüft  
 Reg.-Nr.

**St 2117 - Ortsumgehung Pocking /  
 Neubau der Rottbrücke Aumühle**

Bau-km 0+000 bis Bau-km 4+865  
 Str.-km 29.46 bis Str.-km 34.33

Maßstab **1 : 1.000**

Aufgestellt: Staatl. Bauamt Passau Passau, den 29.01.2008  gez. Wufka Robert Wufka (Lfd. Baudirektor)	Staatl. Bauamt Passau Pocking, den 29.01.2008  gez. Jakob Josef Jakob (1. Bürgermeister)	Tektur aufgestellt: Staatl. Bauamt Passau Passau, den 26.07.2023  Kurt Stümpfl (Baudirektor)	Stadt Pocking Pocking, den 26.07.2023  Franz Kraß (1. Bürgermeister)
---	---	---	--