

ÖKOPLAN Ingenieurbüro für Landschaftsplanung Erlangenstraße 1b, 85092 Kösching, Telefon 09156 / 8799  
 L:\ID\PROJEKTE\RSK\PLA\Lagepläne\RSK.dwg  
 0,13 qm  
 42,0 cm x 29,7 cm  
 Kartenerstellung:

## BESTANDSSITUATION

### Biotop- und Nutzungstypen

#### Wälder

- Mischwald
- Nadelwald

#### Landwirtschaftliche Flächen

- Acker
- Grünland, intensiv
- Grünland, extensiv

#### Gewässer

- Graben

#### Sonstiges

- Straße, Feldweg

## ERSATZ- UND AUSGLEICHSMASSNAHMEN

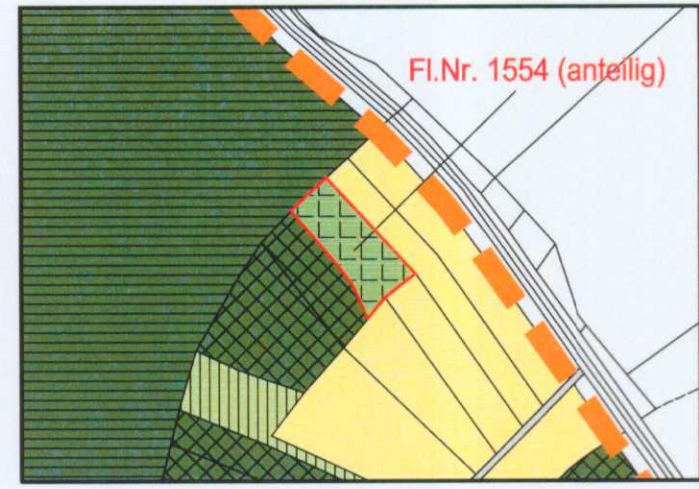
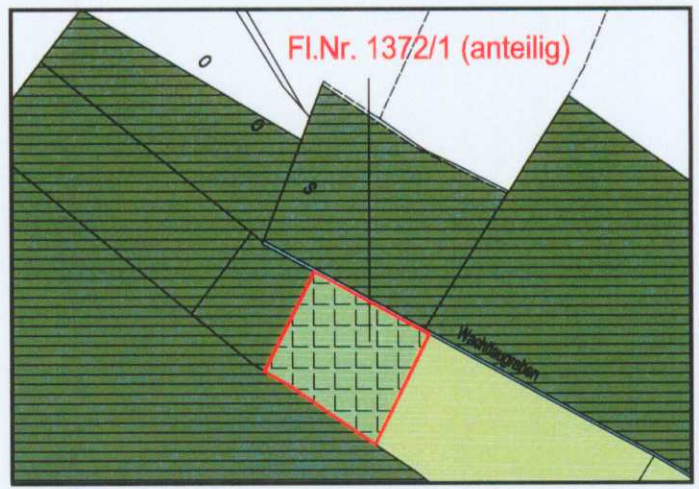
- Laubwaldanpflanzung mit Schwerpunkt Schwarzerle je nach Vorgabe der forstlichen Standorterkundung (Details siehe Text)

## SONSTIGES

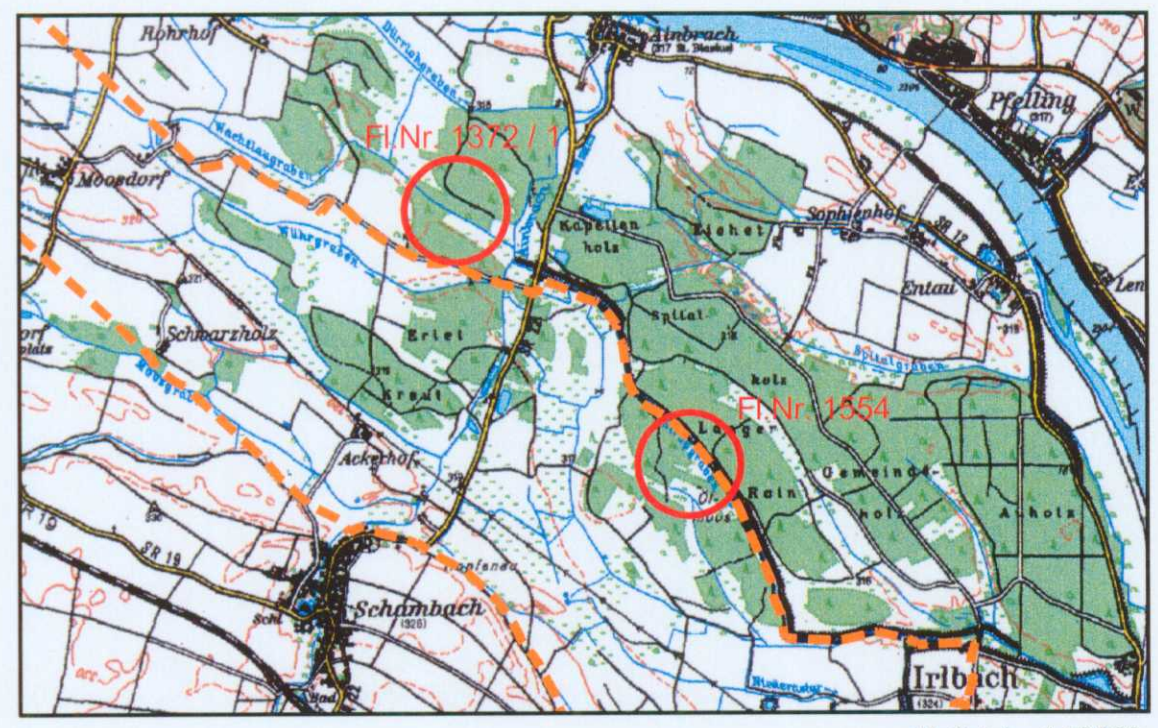
- Abgrenzung des Untersuchungsgebietes



**Planfeststellungsunterlage**  
 Bayreuth, E.ON Netz GmbH 26.07.07  
*ivh* i.A. Uli



Plangrundlage: Bayerisches Landesvermessungsamt  
TK 50 (Top 50 - Bayern Süd)



Maßstab: 1:50.000

Änderungen			
	Name	Datum	Bemerkungen
d			
c			
b			
a			
Vorhaben: <b>110-kV-Leitung Rottersdorf - Sand, O62</b>			
Vorhabensträger: <b>E.ON Netz GmbH</b> Unternehmensleitung Bayreuth Bernecker Straße 70, 95448 Bayreuth, Tel.: 0921 / 915-0			
Planverfasser: <b>Ing.-Büro für Umweltforschung und Raumplanung</b> Am Bauernfeld 30, 93152 Schönhofen, Tel.: 09404 / 952420, Fax: 09404 / 952411			
	Name	Datum	<b>LANDSCHAFTSPFLEGERISCHER BEGLEITPLAN</b>
Bearb.	G. Banse	04.10.06	
Gez.	S. Edinger	04.10.06	
Geprüft			
Gesehen			
Vorhabensträger		Maßstab: <b>1 : 5.000</b>	Plan Nr.: <b>LKS-1</b>
			Anlagen Nr.: <b>-</b>