


## BESTANDSSITUATION

### Biotop- und Nutzungstypen






#### Wälder

 Nadelwald



#### Kleingehölze

 Einzelgehölz (Baum, Strauch), markant

#### Landwirtschaftliche Flächen

-  Acker
-  Ackerbrache
-  Grünland, intensiv
-  Grünlandbrache
-  Grünland, extensiv

#### Gewässer

-  Graben
-  Weiher


#### Sonstiges

 Straße, Feldweg

#### Brutvogelvorkommen (Revierzentrum)


 Feldlerche

## SCHUTZWÜRDIGE OBJEKTE


 amtlich kartiertes Biotop mit Nummer

|                             |                 |
|-----------------------------|-----------------|
| Planfeststellungsunterlage  |                 |
| Bayreuth,<br>E.ON Netz GmbH | 26.07.07        |
| <i>ivh</i>                  | <i>i.A. Uli</i> |

## ERSATZ- UND AUSGLEICHSMASSNAHMEN

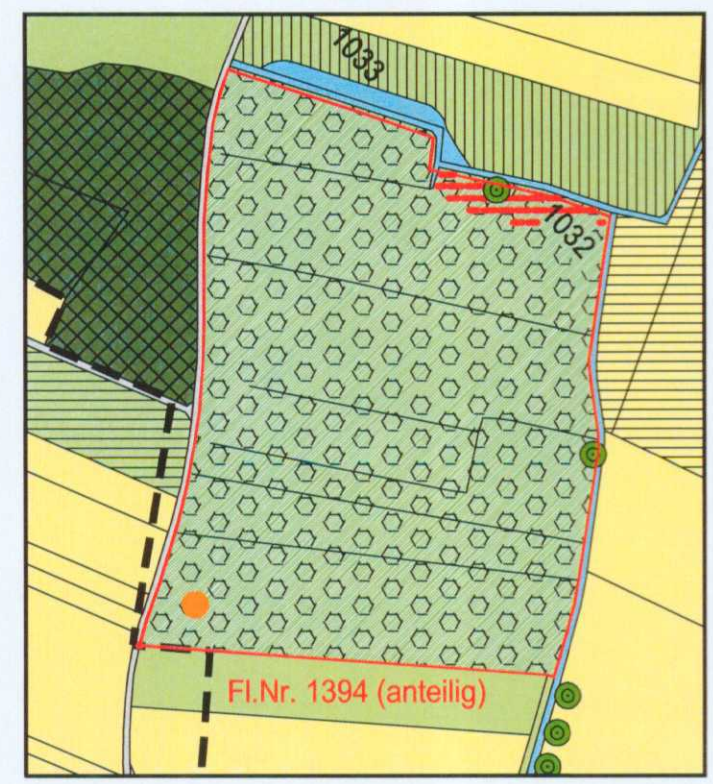
 Feucht- / Nassbiotop mit Flachwasserzonen (Bruthabitat Wiesenbrüter, Nahrungsplatz Weißstorch) Details siehe Text

## SONSTIGES

 Abgrenzung des Untersuchungsgebietes



Plangrundlage:  
Nutzung der Basisdaten der Bayerischen Vermessungsverwaltung - Digitale Flurkarte  
Daten zur Flurneuordnung "Straßkirchner Moos" der Direktion für ländliche Entwicklung, Landau a. d. Isar



Plangrundlage: Bayerisches Landesvermessungsamt  
TK 50 (Top 50 - Bayern Süd)



Maßstab: 1:50.000

| Änderungen |      |       |             |
|------------|------|-------|-------------|
|            | Name | Datum | Bemerkungen |
| d          |      |       |             |
| c          |      |       |             |
| b          |      |       |             |
| a          |      |       |             |

Vorhaben:  
**110-kV-Leitung Rottersdorf - Sand, O62**

Vorhabensträger:  
**E.ON E.ON Netz GmbH**  
Unternehmensleitung Bayreuth  
Bernecker Straße 70, 95448 Bayreuth, Tel.: 0921 / 915-0

Planverfasser:  
**Ing.-Büro für Umweltforschung und Raumplanung**  
Am Bauernfeld 30, 93152 Schönhofen, Tel.: 09404 / 952420, Fax: 09404 / 952411

|                 |            | LANDSCHAFTSPFLEGERISCHER<br>BEGLEITPLAN                |              |
|-----------------|------------|--|--------------|
| Bearb.          | G. Banse   | Datum  | 04.10.06     |
| Gez.            | S. Edinger | Datum  | 04.10.06     |
| Geprüft         |            | Kompensationsmaßnahmen: Wiesenbrüterbiotop<br>Lageplan |              |
| Gesehen         |            |  |              |
| Vorhabensträger |            | Maßstab:   | Plan Nr.:    |
|                 |            | 1 : 5.000  | LKS-2        |
|                 |            |  | Anlagen Nr.: |
|                 |            |  | -            |