

Anschlussstelle B 12 Rampen Nord

Zeichenerklärung

Die Steigungen sind 10-fach überhöht dargestellt!

Ausfahrt

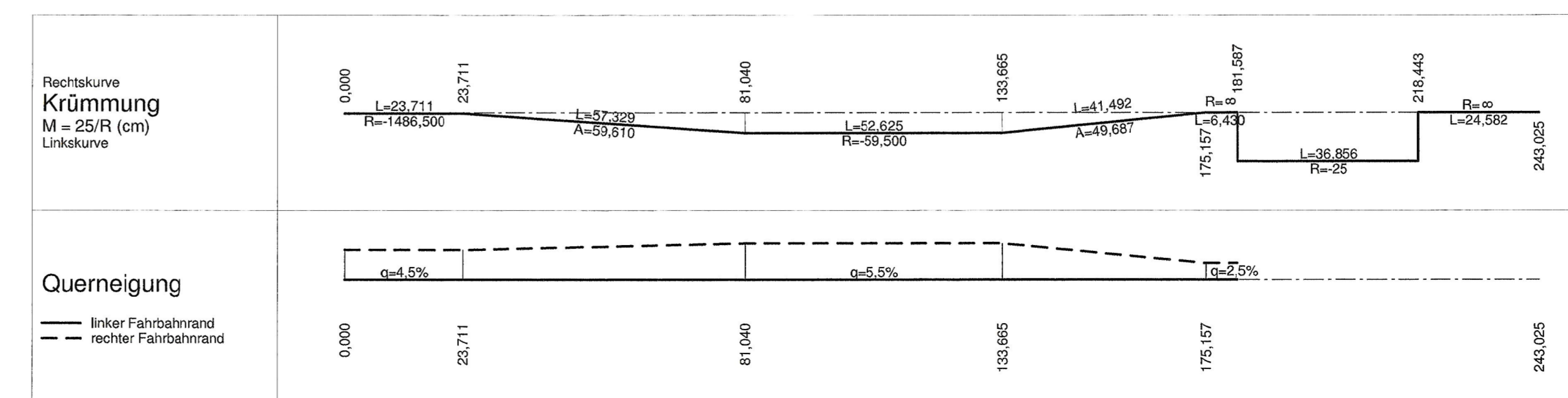
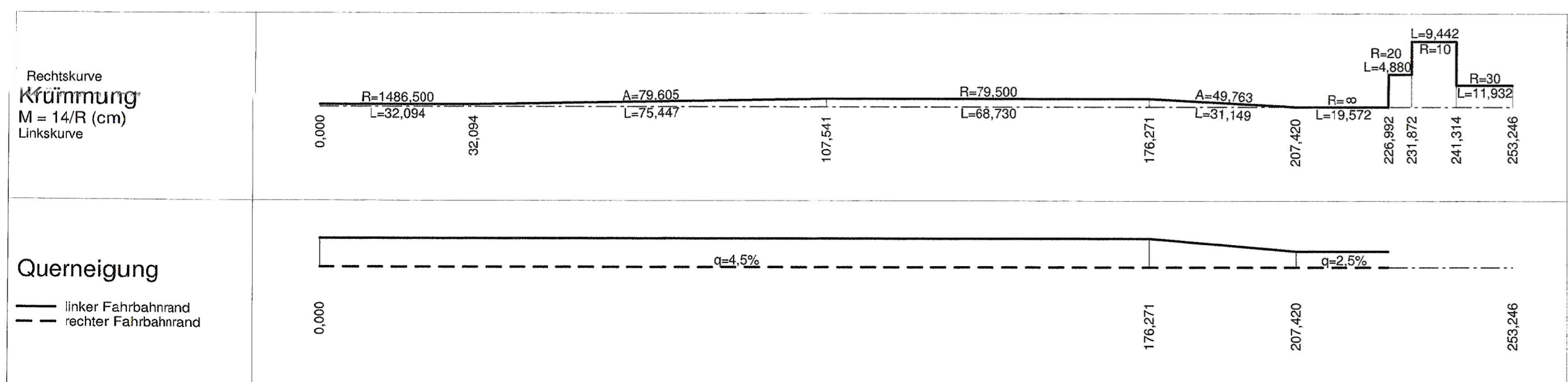
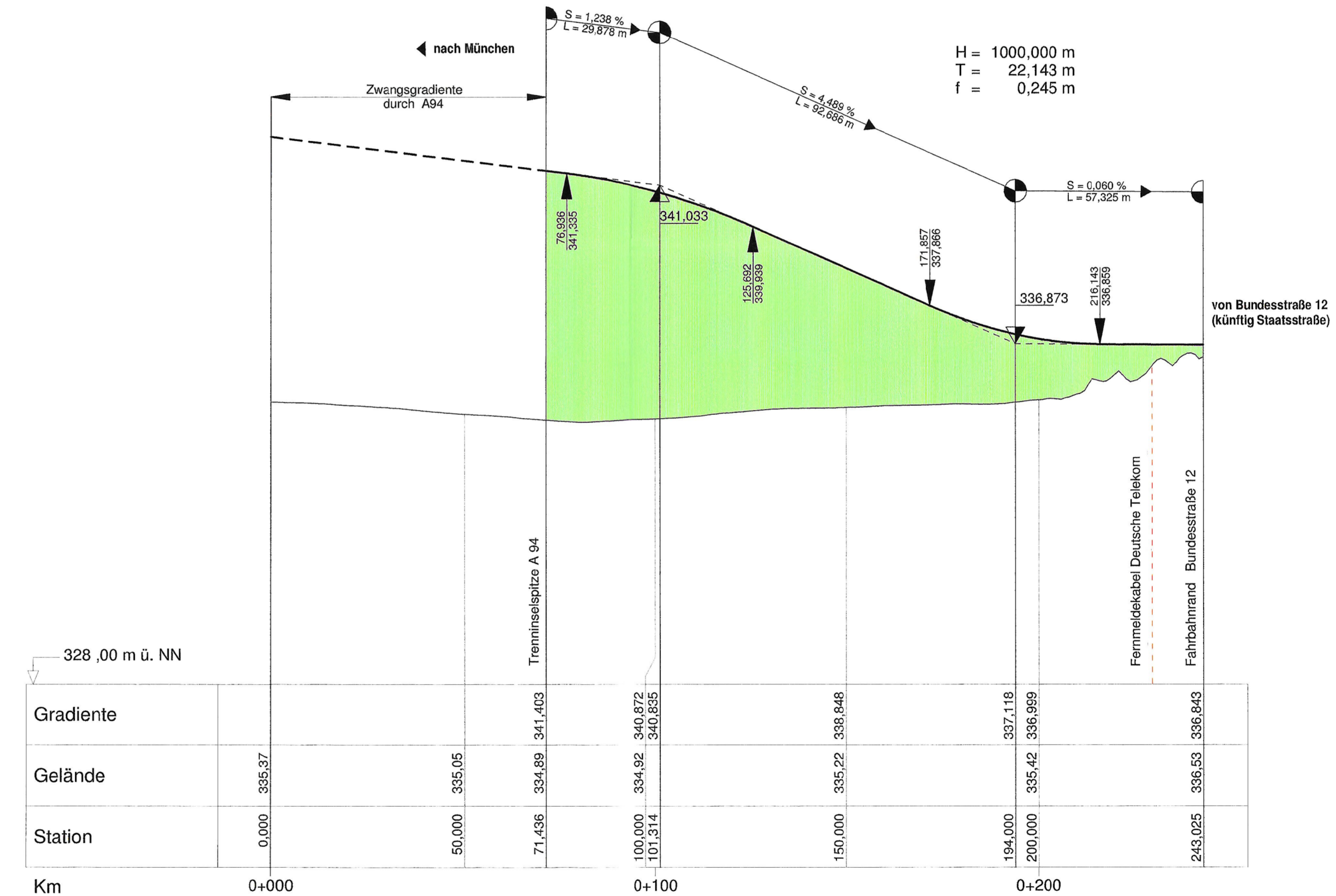
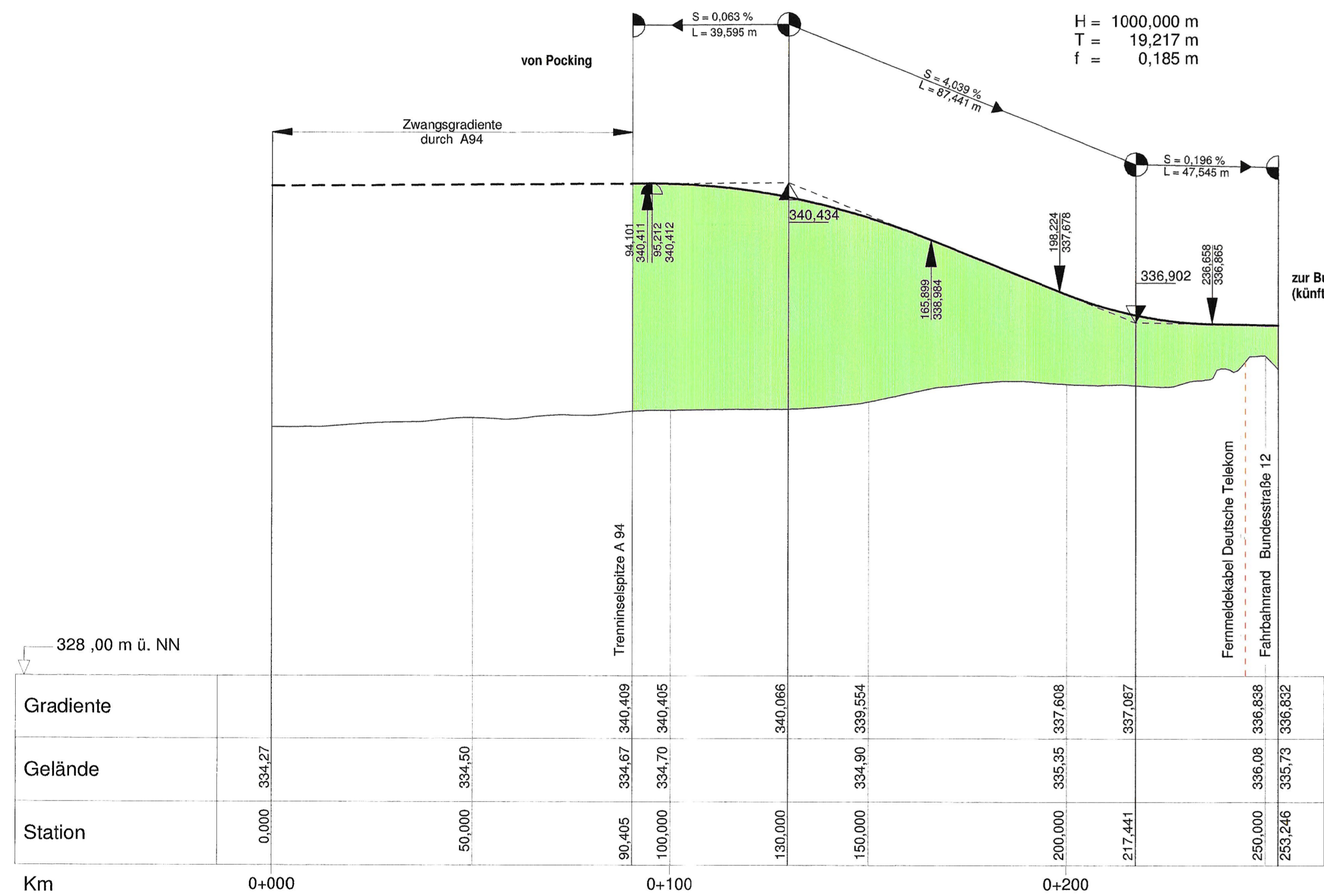
Einfahrt

H = -1750,000 m
T = 35,899 m
f = -0,368 m

H = -1500,000 m
T = 24,378 m
f = -0,198 m

H = 1000,000 m
T = 19,217 m
f = 0,185 m

H = 1000,000 m
T = 22,143 m
f = 0,245 m



Nr.	Art der Änderung	Datum	Name

Freistaat Bayern
Autobahndirektion Südbayern

Seidenstraße 7-11, 80335 München, Tel. 089 54552-0, Fax 089 54552-200, E-Mail poststelle@abdb.bayern.de

Planfeststellung
A 94 Simbach - Pocking (A 3) Neubau Malching - Kirchham
Bau-km 20+300 bis Bau-km 26+275
mit Verlegung der St 2110 bei Moos / Tutting
Bau-km 0+000 bis Bau-km 0+920

Maßstab 1 : 1000/100

Aufgestellt: München, den 31.01.2013
Autobahndirektion Südbayern

Festgestellt gem. § 17 FStrG durch Beschluss vom 27.08.15 Nr. 32-1354/M-8/A 94

Regierung von Niederbayern
Landshut, 27.08.15

Edhofer
Lfd. Regierungsdirektor

Unterlage 8
Blatt Nr. 11
Datum
Zeichen

bearbeitet Jan. 13 Leica
gezeichnet 4127 Jan. 13 Wachinger-Schafflik
geprüft 412 Jan. 13 Dr. Wechsler
41 Jan. 13 Kamischke

Proj.: Geobasisdaten: © Bayerische Vermessungsverwaltung (Darstellung der Flurkarte als Eigentumsnachweis nicht geeignet)
Plandatum: 05.02.2013