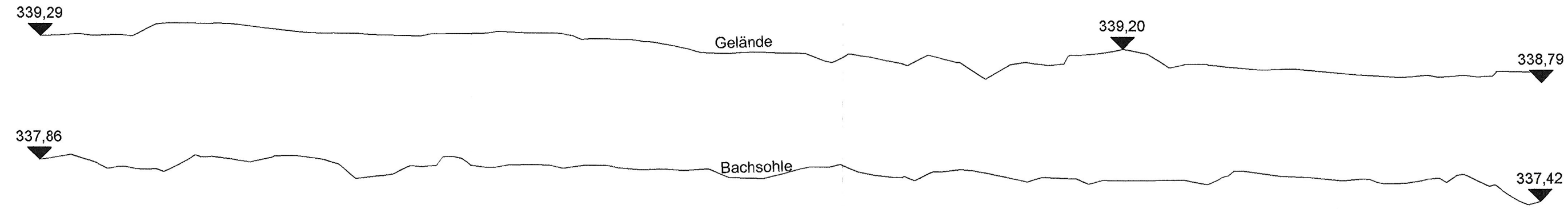


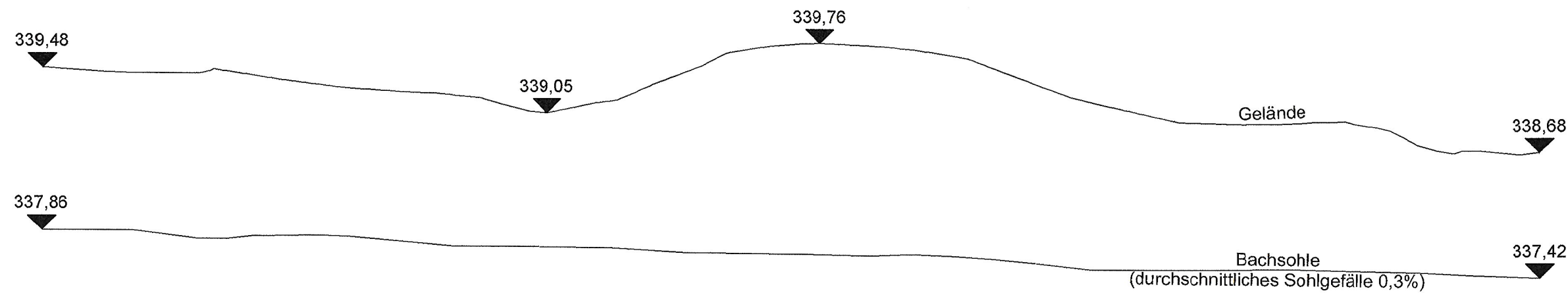
Kößlerner Bach

Bestand






Gelände Oberkante	339,29	339,34	339,01	338,91
Sohlhöhe	337,86	337,80	337,70	337,68
Station	0,000	50,000	100,000	150,000
Km	0+000		0+100	

Verlegung



Gelände Oberkante	339,48	339,05	339,35	338,68
Sohlhöhe	337,86	337,71	337,57	337,42
Station	0,000	50,000	100,000	149,642
Km	0+000		0+100	

Nr.	Art der Änderung	Datum	Name

Freistaat Bayern Autobahndirektion Südbayern <small>Seldstraße 7-11, 80335 München, Tel. 089/54552-0, Fax 089/54552-200 E-Mail: poststelle@abdsb.bayern.de</small>				Unterlage 13.2 Blatt Nr. 4 Datum Zeichen
Planfeststellung A 94 Simbach - Pocking (A 3) Neubau Malching - Kirchham Bau-km 20+300 bis Bau-km 26+275 mit Verlegung der St 2110 bei Moos / Tutting Bau-km 0+000 bis Bau-km 0+920		bearbeitet 4121 gezeichnet 4126 geprüft 412 41	Jan. 13 Jan. 13 Jan. 13 Jan. 13	Letica Seim Dr. Wechsler Kamischke
Aufgestellt: München, den 31.01.2013 Autobahndirektion Südbayern  Peiker, Ltd. Baudirektor		Festgestellt gem. § 17 FSirG durch Beschluss vom Nr. <u>32-4354-M-8/1A94</u> Regierung von Niederbayern Landshut,  Edhofer Ltd. Regierungsdirektor		
Projekt: Geobasisdaten: © Bayerische Vermessungsverwaltung (Darstellung der Flurkarte als Eigentumsnachweis nicht geeignet)		Datei: Plotdatum: 14.02.2013		