










# LEGENDE

## Maßnahmen

### Wälder, Hecken und sonstige Gehölzstrukturen

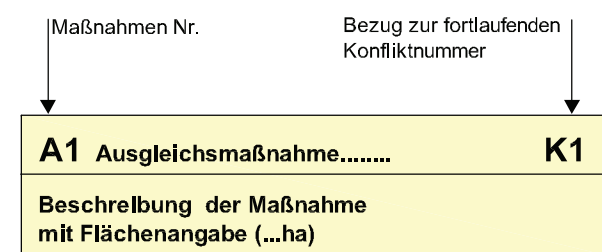
-  Waldneugründung
-  Waldsaum
-  Anlage von Gehölzgruppen, Feldgehölzen und Hecken
-  Pflanzung von Einzelbäumen und Baumgruppen


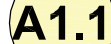

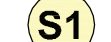




### Rasen- und Sukzessionsflächen

-  Landschaftsrasenansaat mit Oberbodenandeckung
-  Rohboden- / Sukzessionsfläche
-  Rohboden- / Sukzessionsfläche, wechselfeucht
-  Extensivierung von Grünland
-  Ansaat von speziell zusammengestellten Samenmischungen  
Ziel: Waldsaum / Krautsaum





### Sonstige Maßnahmen

-  Schutz zu erhaltender Gehölzbestände während der Bautätigkeit




















-  Erläuterung der Maßnahme
-  Ausgleichsmaßnahme
-  Ersatzmaßnahme für Waldverlust
-  Schutzmaßnahme
-  Gestaltungsmaßnahme
-  Grenze der Ausgleichs- oder Ersatzmaßnahme
-  Grenze der Ersatzmaßnahme für Waldverlust
-  Beeinträchtigungszone neu (Gemeinsame Grundsätze)

### Baumaßnahmen





-  Fahrbahn, Einschnitts- bzw. Dammböschung
-  Weg (wassergebundene Decke)
-  Entwässerungsanlagen / Regenrückhaltebecken
-  Brückenbauwerk

### Bestand: Realnutzung

-  33 Acker
-  34 Dauergrünland
-  43 Laub- bzw. Mischwald und -forst
-  44 Nadelwald und -forst
-  41 Flurgehölz, allgemein
-  Einzelbaum
-  24 Stillgewässer
-  34h Straßenbegleitgrün, gemäht
-  39 Staudenflur, Ufer- und Waldsaum
-  41h Gehölzbestand auf Straßenböschungen
-  44e Nadelwald-Aufforstung
-  52a Straße, Weg, Fläche versiegelt
-  52b Straße, Weg, Fläche unversiegelt
-  53e Sonstige Siedlungs- und Lagerfläche, Einzelhöfe
-  Grenze des Plangebietes
-  Gemarkungsgrenze
-  Beeinträchtigungszone alt (Vorbelastung) (Gemeinsame Grundsätze)


### Bestand: Biotoptypen

Entsprechend der Kartieranleitung des LfU; Stand 03/07


-  **Gebüsche, Hecken, Gehölze**
  - WH Hecke, naturnah
  - WO Feldgehölz, naturnah
  - WX Mesophiles Gebüsch, naturnah
  - WI Gebüsch, Gehölz initial
  - EO Streuobstbestand
-  **Gewässer**
  - SL Wasserlinsendecke (in geschützten Gewässern / Gewässerbereichen)
-  **Feuchtgebiete**
  - VC Großseggenried der Verlandungszone
-  **Offene Trocken-/ Magerstandorte**
  - GB Magerer Altgrasbestand, Grünlandbrache

### Schutzgebiete



Schutzgebiete nach dem Naturschutzrecht

-  § 30 Flächen, geschützt nach § 30 BNatSchG

### Biotope

-  Biotope der amtlichen Biotopkartierung Bayern mit Nummer

### Übernahme anderer Fachplanungen

-  Grenze der Ausgleichsflächen anderer Vorhaben
-  Grenze der planfestgestellten Maßnahmenplanung der B 15n

Bearbeitung  <b>Dr. H. M. Schober</b> Gesellschaft für Landschaftsarchitektur mbH <small>Kammerhof 6 • 85354 Freising • Germany Tel.: +49 (0) 8161 30 01 • Fax: +49 (0) 8161 9 44 33 zentrale@schober-larc.de • www.schober-larc.de</small>		Datum	Zeichen
bearbeitet:		23.06.14	FSe
gezeichnet:		23.06.14	BK
geprüft:		23.06.14	Pöllinger


Autobahndirektion Südbayern Dienststelle Regensburg				Datum	Zeichen
Alemannenstraße 9 93053 Regensburg				23.06.14	Gleibsch
PSP Nr.: B01S.ABBA1570.10.E2.10				23.06.14	Adlhoch
PSP Bez.: B15n BP 4N Neufahrn-Ergoldsbach				23.06.14	Appelt
Dateiname:					

Nr.	Art der Änderung			Datum	Zeichen

# Feststellungsentwurf

Straßenbauverwaltung	Unterlage / Blatt-Nr.: 9.3 / L
<b>Freistaat Bayern</b>	Landschaftspflegerischer Begleitplan
Straße / Abschn.-Nr. / Station: B15n_1345_1,353 - B15n_1345_2,150	Legende zum Lageplan der landschaftspflegerischen Maßnahmen
PROJIS-Nr.: 09.00991910	Maßstab: 1 : 1000

## B 15n Regensburg - Landshut - Rosenheim Neubau der Anschlussstelle LA 25 Bau-km 33+525

aufgestellt: Autobahndirektion Südbayern, Dienststelle Regensburg  U. Zner, Ltd. Baudirektor Regensburg, den 23.06.2014	Festgestellt gem. § 17 FStrG durch Beschluss vom <u>26. 01. 16</u> Nr. <u>32-4354.2-4 u. 5/315 Mei</u>  <b>Regierung von Niederbayern</b> Landshut, 26. 01. 16  gez. Edhofer Ltd. Regierungsdirektor
---	---

Plotdatum: