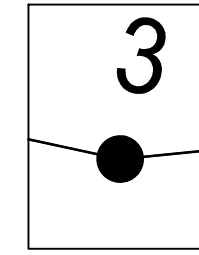




LEGENDE



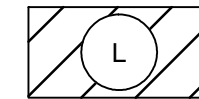
Freileitungstrasse
mit Maststandort und Mastnummer



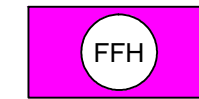
bestehender Stromkreis



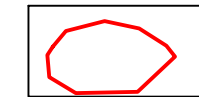
neuer Stromkreis



Landschaftsschutzgebiet



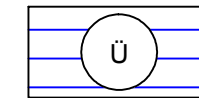
FFH-Gebiet



Biotop



Trinkwasserschutzgebiet



festgesetztes Überschwemmungsgebiet



Wald mit besonderer Bedeutung
als Lebensraum (L), für Bodenschutz (B);
für lokales Klima (KI)

**ÜBERSICHTSLAGEPLAN
Schutzgebiete**

110-kV-Leitung
Pfarrkirchen-Arnstorf-Pleinting
Ltg. Nr. O49

Mast Nr. 1 bis Mast Nr. 33
Maßstab 1: 25.000

Index	Datum	Gezeichnet	Änderung			
Zugehörigkeit			Verweis	Maßstab 1: 25.000	Format	
Technische Referenz		Erstellt durch Freier Landschaftsarchitekt Bauauftrag MARIA WOLFF Landschaftsplanung GmbH	Genehmigt von	Erstelldatum 12.12.2013	Status Zahlteil Blatt	
e-on Netz		Objektname Zubehörung Ltg. Nr. O49 Klassifikation				

Aufgestellt
Bamberg, den 12.12.2013

i.V. *[Signature]* i.A. *[Signature]*