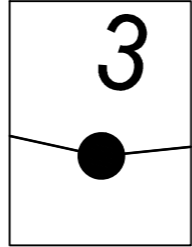


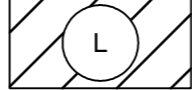



LEGENDE


- 


3  
Freileitungstrasse  
mit Maststandort und Mastnummer
- 

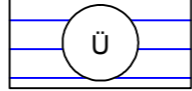
bestehender Stromkreis
- 


neuer Stromkreis
- 

L  
Landschaftschutzgebiet
- 

FFH  
FFH-Gebiet
- 

Biotop
- 

WSG  
Trinkwasserschutzgebiet
- 

Ü  
festgesetztes Überschwemmungsgebiet
- 

Wald mit besonderer Bedeutung  
als Lebensraum (L), für Bodenschutz (B);  
für lokales Klima (KI)

**ÜBERSICHTSLAGEPLAN  
Schutzgebiete**

110-kV-Leitung  
Pfarrkirchen-Arnstorf-Pleinting  
Ltg. Nr. 049

Mast Nr. 33 bis Mast Nr. 62  
Maßstab 1: 25.000

Index	Datum	Gezeichnet	Änderung		
Zugehörigkeit			Verweis	Maßstab 1: 25.000	Format
Technische Referenz		Erstellt durch Peter Zimmermann Freier Landschaftsarchitekt Bearbeitung MARIA WOLF - Landschaftsbau GmbH	Genehmigt von	Erstelldatum 12.12.2013	Status Zahlteil Blatt
<b>e-on</b> Netz		Objektname Zubersetzung Ltg. Nr. 049 Klassifikation			

Aufgestellt  
Bamberg, den 12.12.2013

i.V.  i.A. 