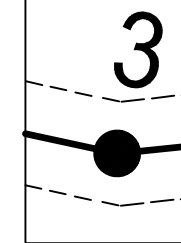






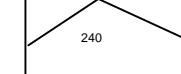


LEGENDE


-  Freileitungstrasse mit Maststandort und Mastnummer und mit Schutzstreifen
-  Zuwegung und Trommellagerplatz
-  Biotop
-  festgesetztes Überschwemmungsgebiet
-  Wald mit besonderer Bedeutung als Lebensraum (L), für Bodenschutz (B); für lokales Klima (KI)
-  Gemeindegrenze
-  Gemarkungsgrenze
-  Flurstücksgrenze mit Nr.

Anlage 03-1-10

e-on | Netz

LAGEPLAN mit Zuwegung und Schutzgebieten

110-kV-Leitung
Pfarrkirchen-Arnstorf-Pleinting
Ltg. Nr. O49
Mast Nr. 41 bis Mast Nr. 43
Maßstab 1: 2.500

Index	Datum	Gezeichnet	Änderung	Verweis	Maßstab	Format
					1:2.500	
Zugehörigkeit						
Technische Referenz	Erstellt durch Peter Zimmermann Freier Landschaftsarchitekt Bearbeitung Mikael Wöckel <small>Landchaftsplanung GmbH</small>	Genehmigt von	Erstelldatum 12.12.2013	Status	Zählteil Blatt	
e-on Netz		Objektnamen Zimmernberg Ltg. Nr. O49 Klassifikation				
Aufgestellt Bamberg, den 12.12.2013						
i.V.  i.A. 