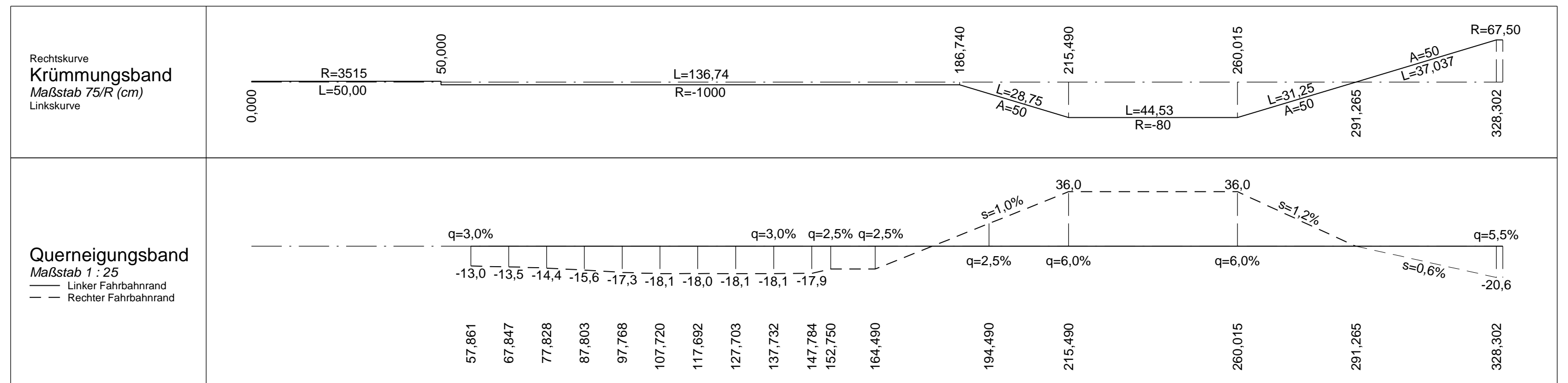
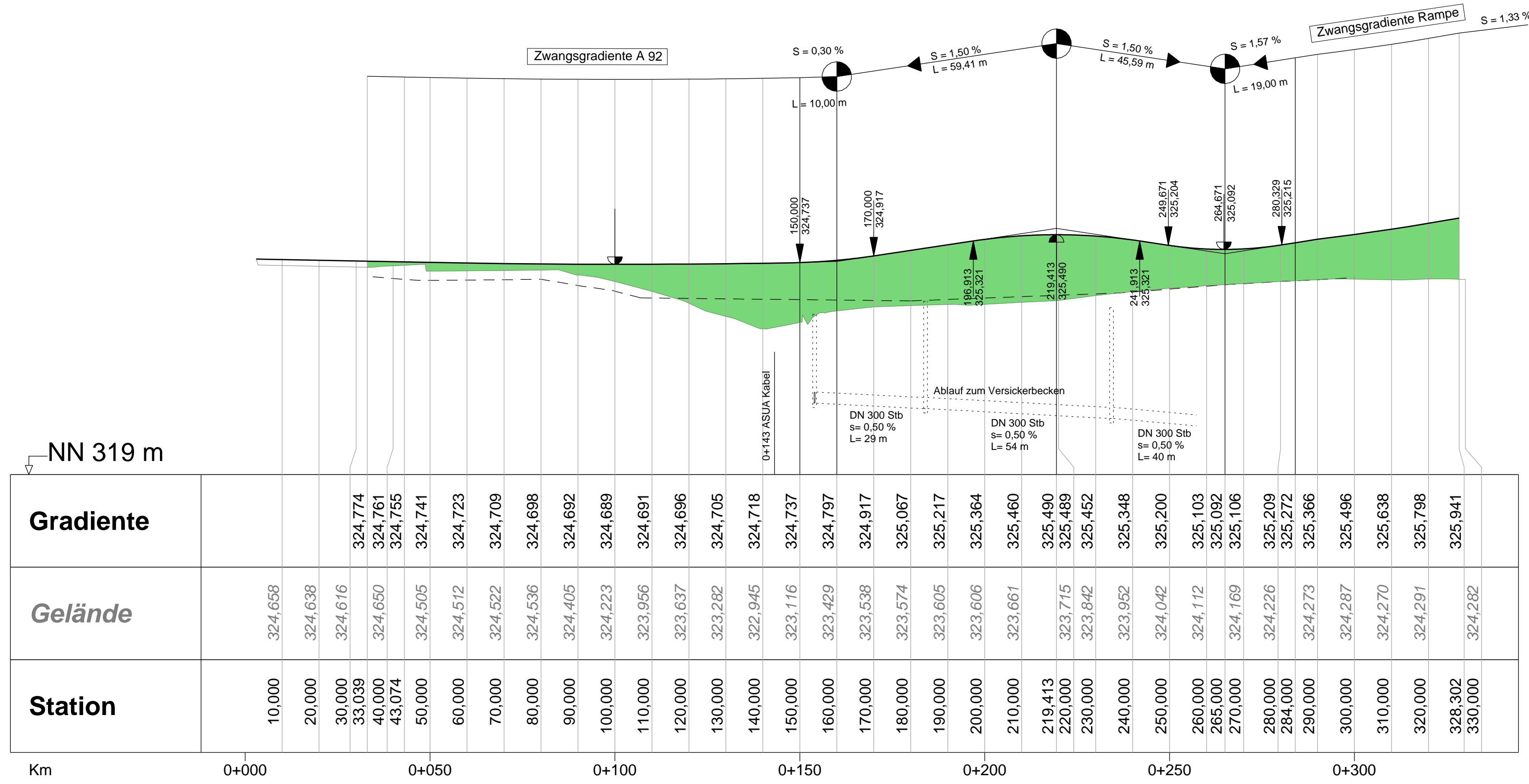


# Einfahrt Fahrtrichtung Landshut

km 0+219,413  
H = -1500,000 m  
TS = 325,658 m

km 0+160,000  
H = 1666,667 m  
TS = 324,767 m

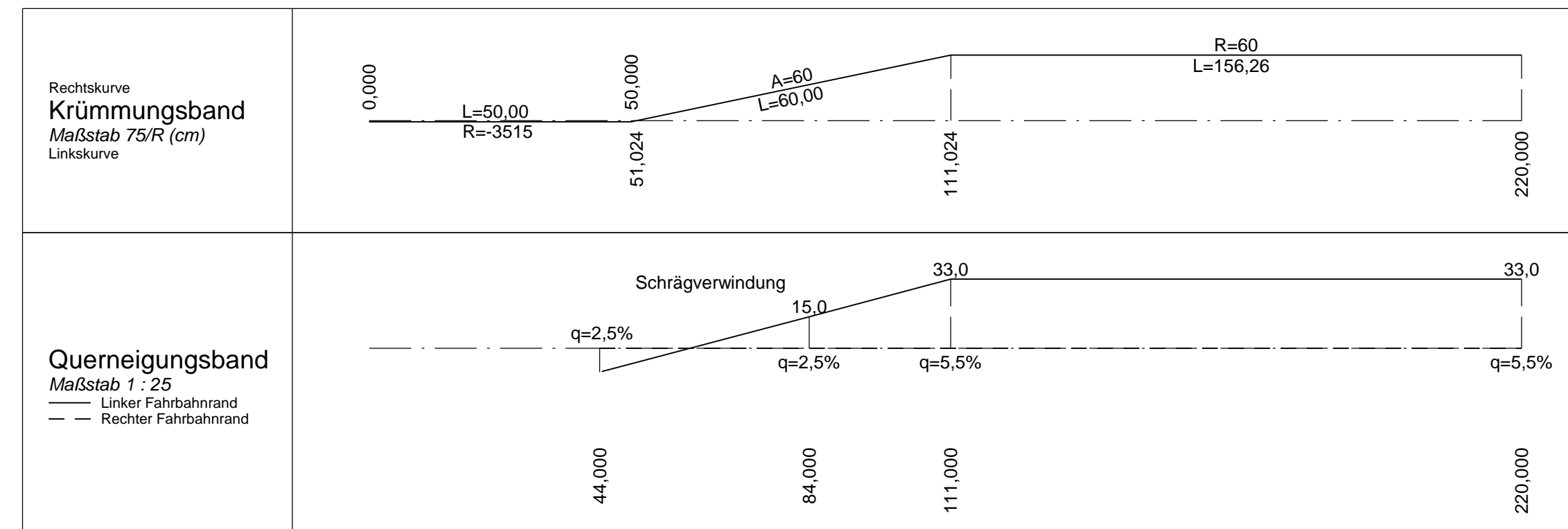
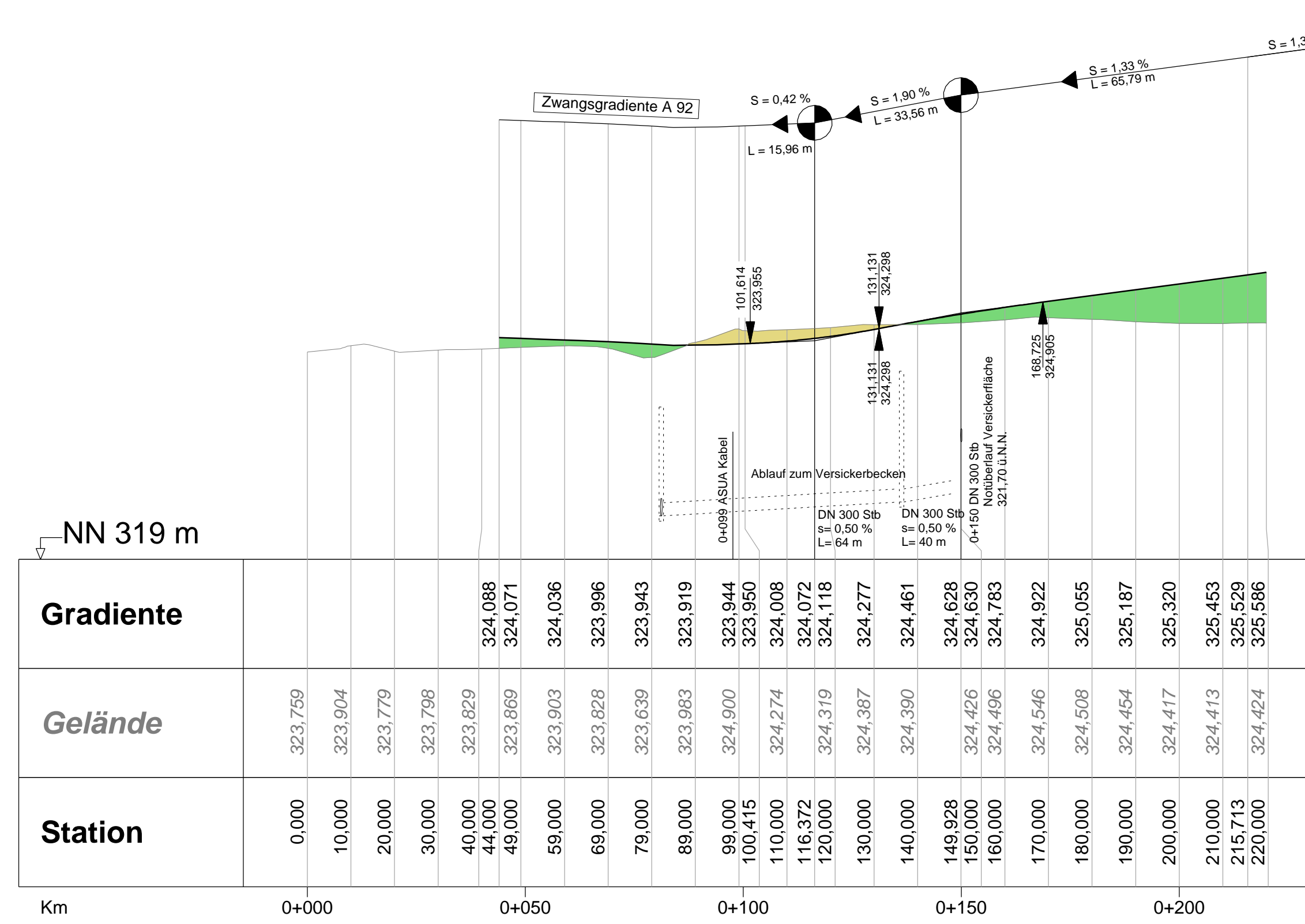
km 0+265,000  
H = 1000,000 m  
TS = 324,975 m



# Ausfahrt Fahrtrichtung Landshut

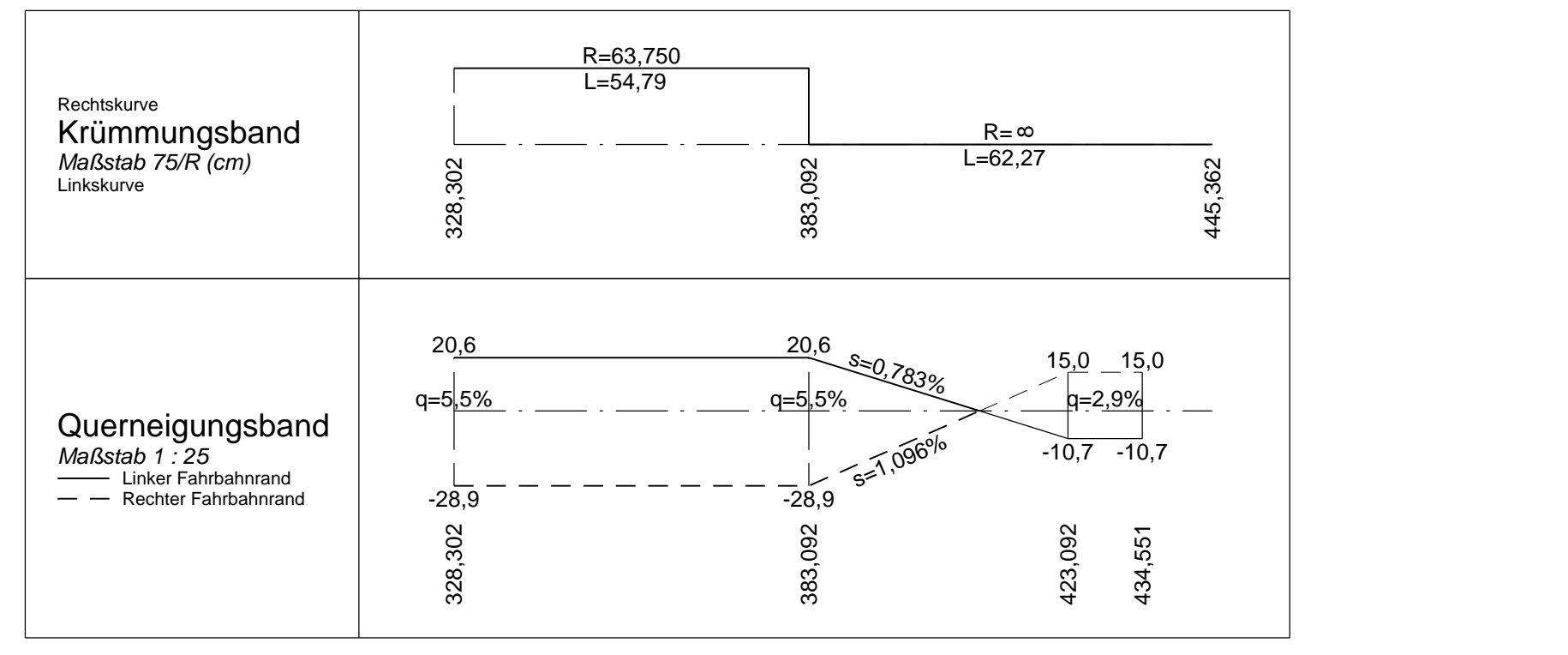
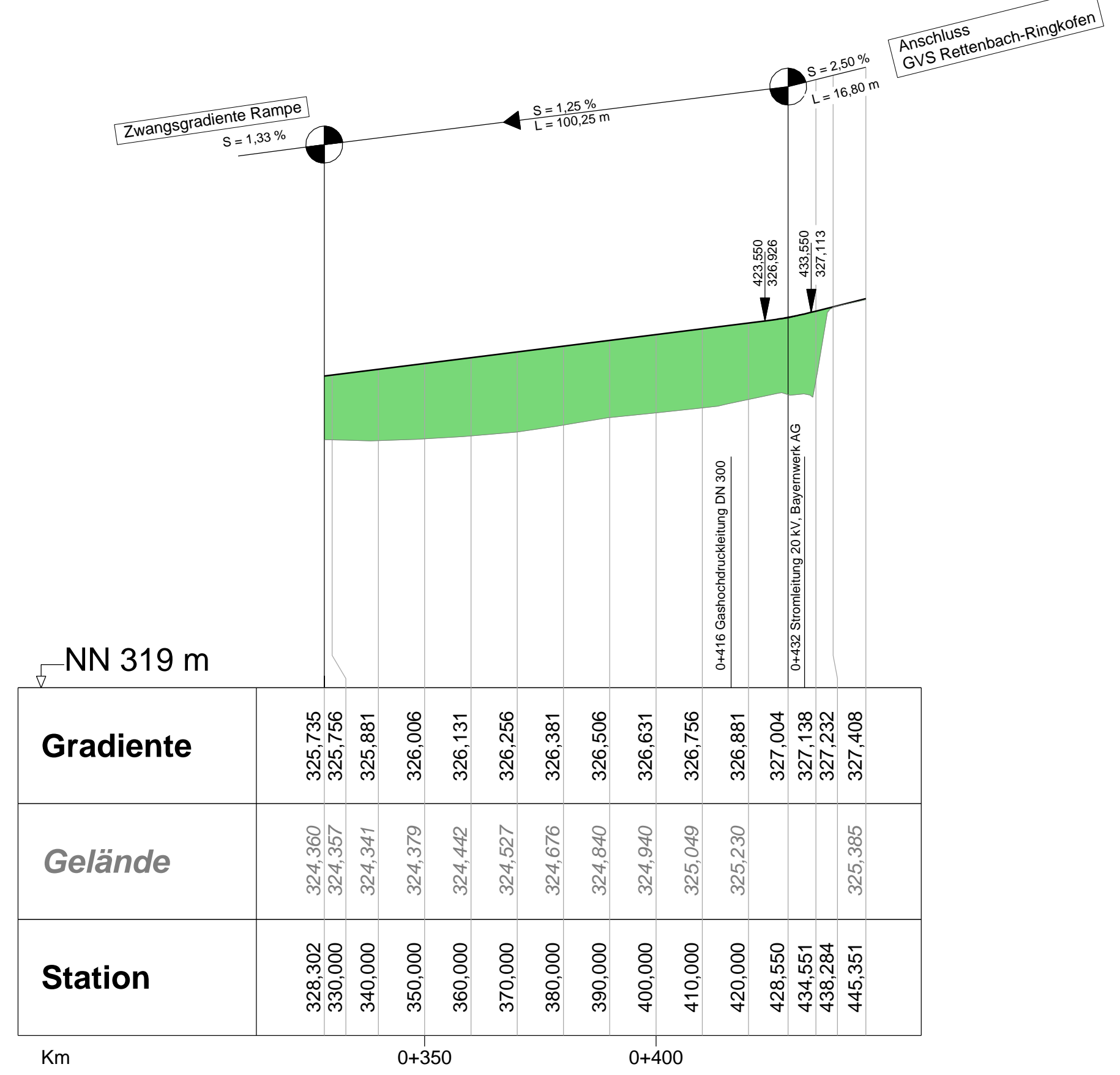
km 0+116,372  
H = 2000,000 m  
TS = 324,018 m

km 0+149,928  
H = -6574,695 m  
TS = 324,655 m



# Anschluss an GVS Rettenbach-Ringkofen

km 0+428,550  
H = 800,213 m  
TS = 326,988 m



### ZEICHENERKLÄRUNG

- Entwässerungsmulde FBR links
- Entwässerungsmulde FBR rechts
- Entwässerungsleitung mit Schächten rechts
- Entwässerungsleitung mit Schächten links
- Gradientenhochpunkt
- Gradiententiefpunkt

Neigungsbrechpunkt mit Angabe von Gefälle (-) und Steigung (+) in Prozent, Länge der Gefälle- (Steigungs-) Strecke, Ausrundungshalbmesser, Kilometrierung, Tangentenschnittpunkt



**KEMPA**  
INGENIEURGESELLSCHAFT MBH  
NIEDERLASSUNG REGENSBURG  
93059 Regensburg - Badstraße 54 - Telefon 0941 / 82999  
Regensburg, den 23. Juni 2014

bearbeitet: Juni 2014  
gezeichnet: Juni 2014  
geprüft: Juni 2014

Autobahndirektion Südbayern  
Dienststelle Regensburg  
Alemannenstraße 9  
93053 Regensburg

bearbeitet: R 42  
gezeichnet: R 4  
geprüft: R 4

Juni 14  
Juni 14  
Juni 14

Heil  
Hauster

Nr.	Art der Änderung	Datum	Zeichen

## FESTSTELLUNGSENTWURF

Straßenbauverwaltung  
Freistaat Bayern  
Straße / Abschn.-Nr. / Station: A 92\_560\_3\_893

Unterlage / Blatt-Nr.: 6 / 4  
Höhenplan  
Anschluss  
Fahrtrichtung Landshut  
Maßstab: 1 : 1.000/100

PROJIS-Nr.:  
A 92 Landshut - Deggendorf  
Neubau der Anschlussstelle Plattling - Mitte  
mit Aufstufung der Scheiblerstraße zur Kreisstraße  
Betr.-km 127,087

aufgestellt:  
Autobahndirektion Südbayern,  
Dienststelle Regensburg

Festgestellt gem. § 17 FStrG  
durch Beschluss vom 18.07.2019  
Nr. 32-4354.11-18/A92  
Regierung von Niederbayern  
Landshut, 18.07.2019

gez.  
Kiermaier  
Oberregierungsrat