

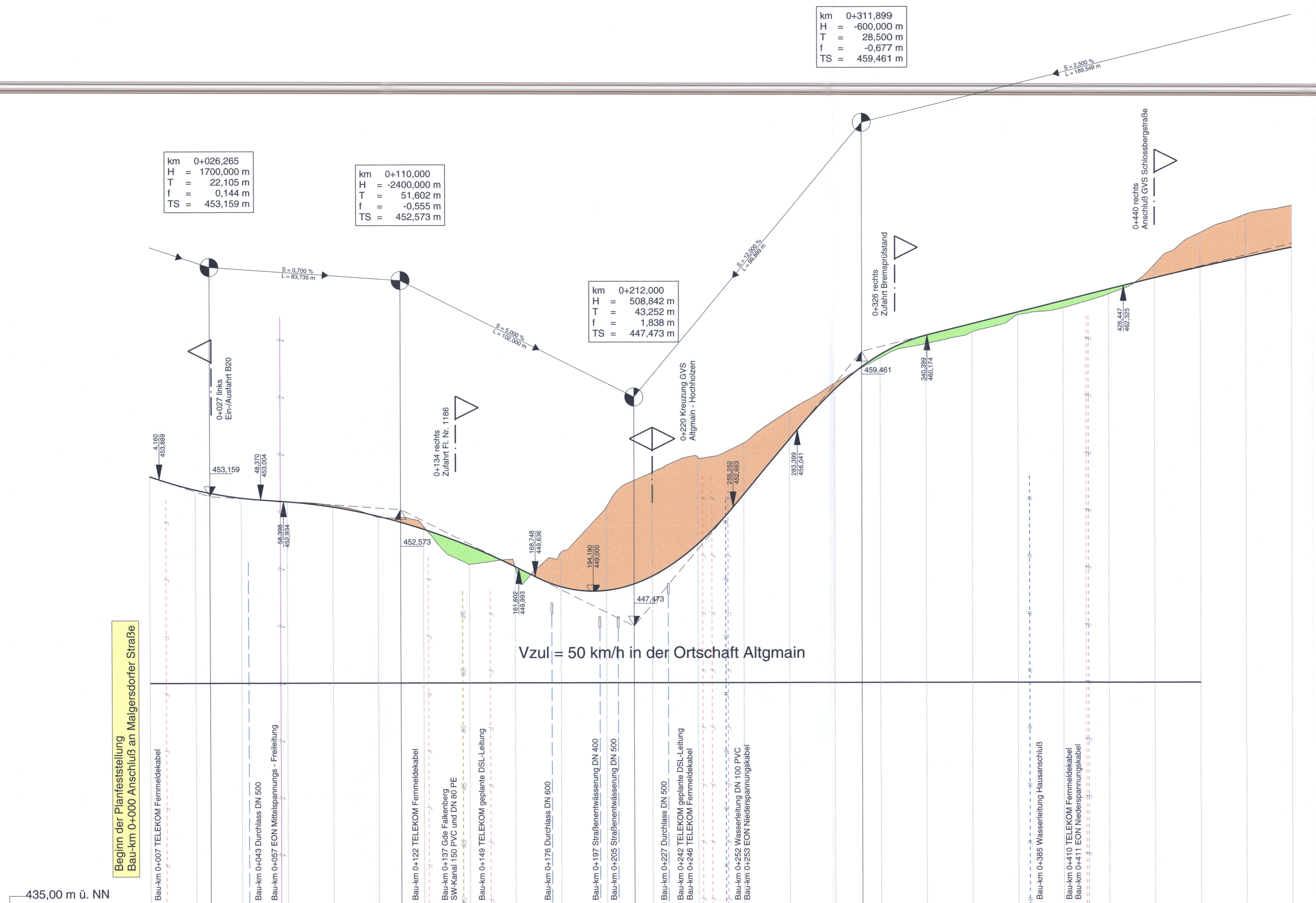
Zeichenerklärung	
	Halbmesser Anfang und Ende
	Tangentenschnittpunkt
	Hochpunkt
	Tiefpunkt
	Gradiente
	Gelände
	Tangentenbeschriftung
	Auftrag
	Abtrag

km 0+311,899
 H = -600,000 m
 T = 28,500 m
 f = -0,677 m
 TS = 459,461 m

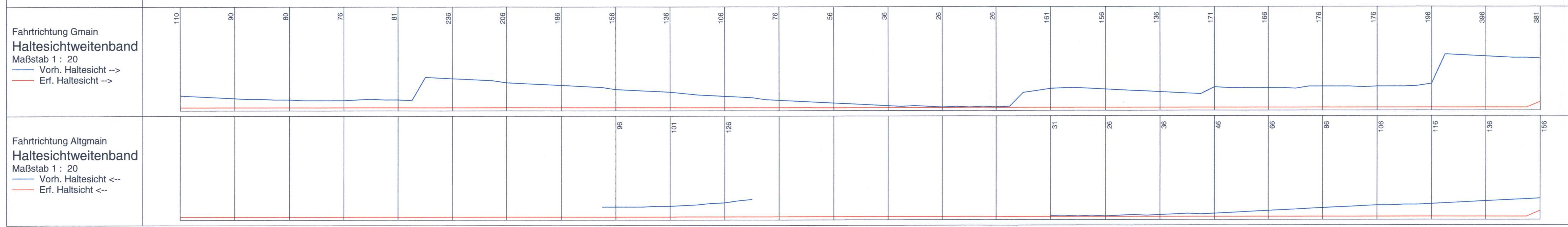
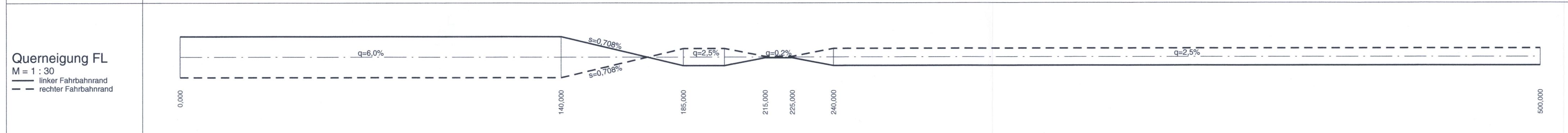
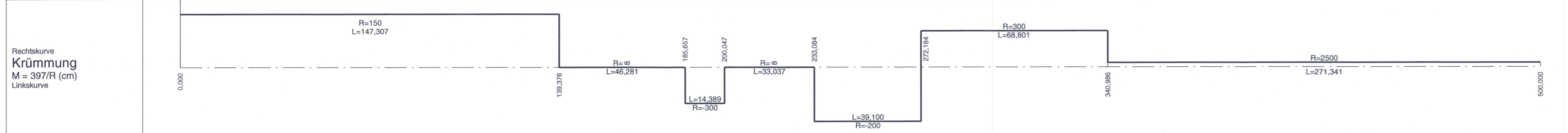
km 0+026,265
 H = 1700,000 m
 T = 22,105 m
 f = 0,144 m
 TS = 453,159 m

km 0+110,000
 H = -2400,000 m
 T = 51,602 m
 f = -0,555 m
 TS = 452,573 m

km 0+212,000
 H = 508,842 m
 T = 43,252 m
 f = 1,838 m
 TS = 447,473 m



Station	0,000	20,000	26,265	40,000	60,000	80,000	100,000	110,000	120,000	140,000	160,000	180,000	200,000	212,000	220,000	240,000	260,000	280,000	300,000	311,899	320,000	340,000	360,000	380,000	400,000	420,000	440,000	460,000	480,000	500,000															
Gradiente	454,02	454,026	453,440	453,303	453,083	452,922	452,686	452,282	452,018	451,712	450,976	450,072	449,197	449,033	449,311	449,654	454,85	451,062	455,46	453,233	456,87	455,653	459,07	457,803	458,784	459,317	459,79	460,163	460,30	460,664	461,164	461,35	461,664	461,85	462,164	463,24	462,657	464,63	463,126	465,44	463,568	465,62	463,993		
Gelände	454,02	454,026	453,440	453,303	453,083	452,922	452,686	452,282	452,018	451,712	450,976	450,072	449,197	449,033	449,311	449,654	454,85	451,062	455,46	453,233	456,87	455,653	459,07	457,803	458,784	459,317	459,79	460,163	460,30	460,664	461,164	461,35	461,664	461,85	462,164	463,24	462,657	464,63	463,126	465,44	463,568	465,62	463,993		
Km	0+000	0+050	0+100	0+150	0+200	0+250	0+300	0+350	0+400	0+450	0+500																																		



Nr.	Art der Änderung	Datum	Name

SEHLOFF GMBH
 Industriestraße 10 | Telefon 08741 9604-0
 84137 Vilsbiburg | Telefax 08741 9604-99
 www.sehloff.eu | vilsbiburg@sehloff.eu

Datum: Aug. 2014
 Zeichen: Feichtner
 gezeichnet: Aug. 2014
 Pichlmaier
 geprüft: Aug. 2014
 Leopoldseder

Freistaat Bayern
 Staatliches Bauamt Passau
 Servicestelle Pfarrkirchen
 Amsterdorfer Straße 11, 84347 Pfarrkirchen, Tel. 08561 / 305-0

Unterlage: **8**
 Blatt Nr.: **7**
 Datum:
 Zeichen:

Planfeststellung
 B 20, Straubing - Eggenfelden
 Ausbau nördlich Falkenberg

Bearbeitet:
 Gezeichnet:
 Geprüft:
 Bänder:

Bauabschnitt 1
 Zusatzfahrstreifen Kenoden - Unterbinder
 Bau-km 0+000 bis Bau-km 4+113
 Abschnitt 1280, Station 4,113 bis 0,000

Höhenplan
 GVS Altgmain - Gmain, Teil 1
 Maßstab: 1 : 1000/100

Aufgestellt: Passau, den 20.08.2014
 Staatliches Bauamt

gez. i. V. Eicher
 Wufia
 Lfd. Baudirektor

Festgestellt gem. § 17 FStrG
 durch Beschluss vom 24.08.2019
 Nr. 32-4354.21-44/B20
 Regierung von Niederbayern
 Landshut, 24.08.2019
 gez.
 Kiermaier
 Oberregierungsrat

Projekt: 12876_06_LPH 4
 Datum: SP_12876_4_HPL_M1000_2013_06_11