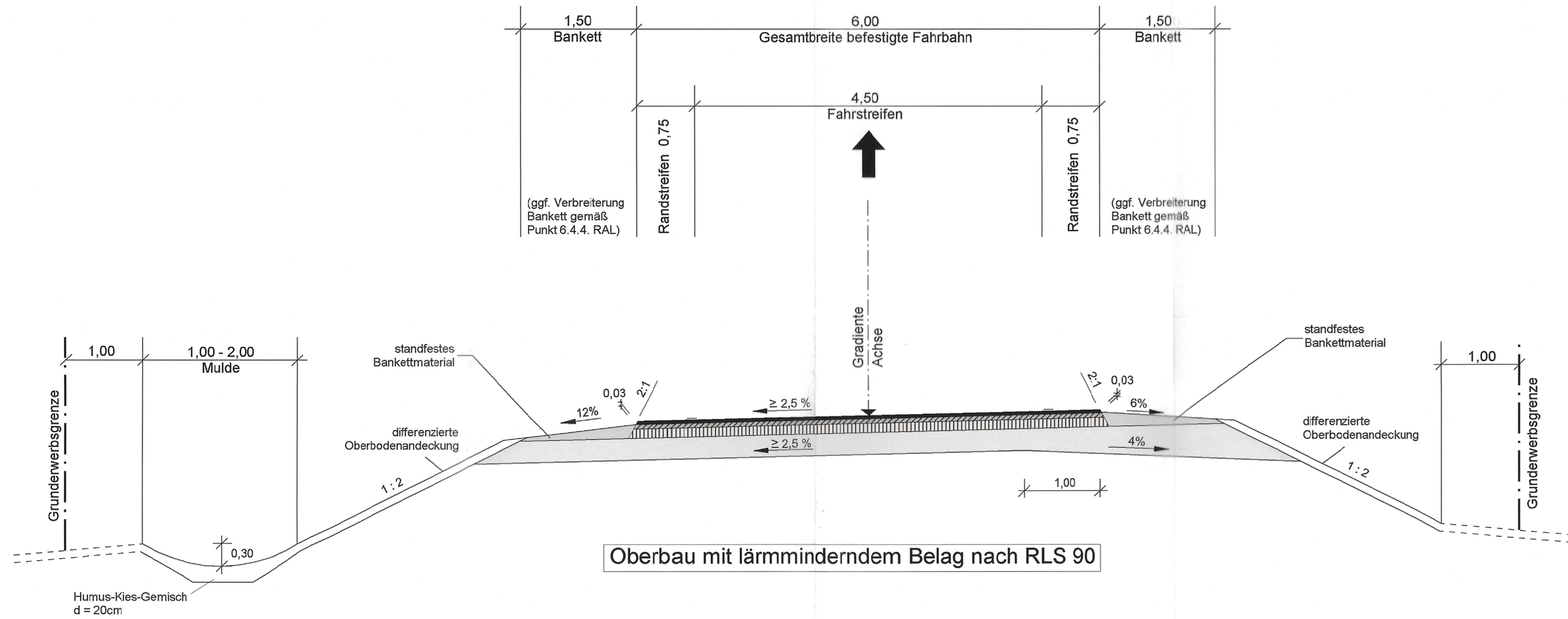




Rampenquerschnitt Anschlussrampe B 20 / St 2083 (Inselbereich)

(RRQ 1 gemäß Punkt 6.4.4 RAL)



Nr.	Art der Änderung	Datum	Name

Freistaat Bayern Staatliches Bauamt Landshut <small>Innere Regensburger Str. 7 - 8, 84034 Landshut Tel. 0671/9254-001, Fax 0671/9254-158, E-Mail: poststelle@stbala.bayern.de</small>		Unterlage Blatt Nr.	6.3
	Datum	Zeichen	Müller / Grotz
Planfeststellung		bearbeitet	April 2014
B 20 Eggenfelden - Straubing		gezeichnet	April 2014
Ausbau 2+1 Hainersdorf		geprüft	Juli 2014
Bau-km 0-132 bis 2+075 Abschnitt 1420 Station 2,620 bis Abschnitt 1440 Station 0,120		Rampenquerschnitt Anschlussrampe neu (Inselbereich)	
Aufgestellt: Landshut, den 26.08.2014 Staatliches Bauamt		Festgestellt gem. § 17 FStrG durch Beschluss vom <u>18.02.2020</u> Nr. <u>32-4354.21-97/1820</u>	
 Dreier, Baudirektor		Regierung von Niederbayern Landshut, 18.02.2020 gez Kiermaier Regierungsdirektor	
Projekt: B20_Ausbau_Hainersdorf_3_Fahrstreifen_PLF		Datei: 06_3_RRQ_1_Anschlussrampe_26-08-14.sda	
Plotdatum: 07.08.2014		Geobasisdaten: © Bayerische Vermessungsverwaltung (www.geodaten.bayern.de) Darstellung der Flurkarte als Eigenlurnschweis nicht geeignet	