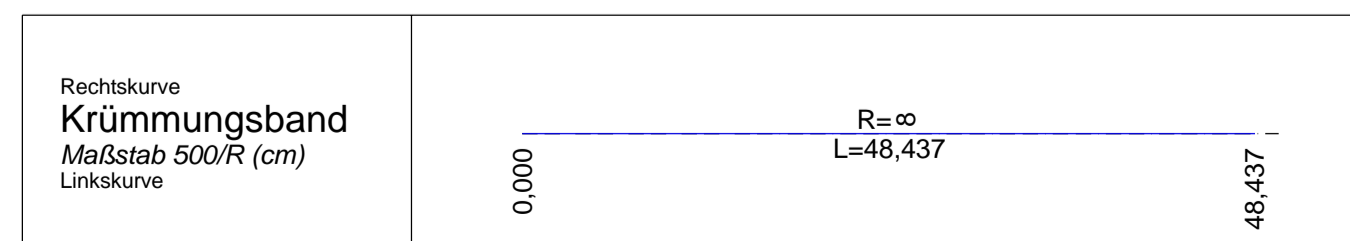
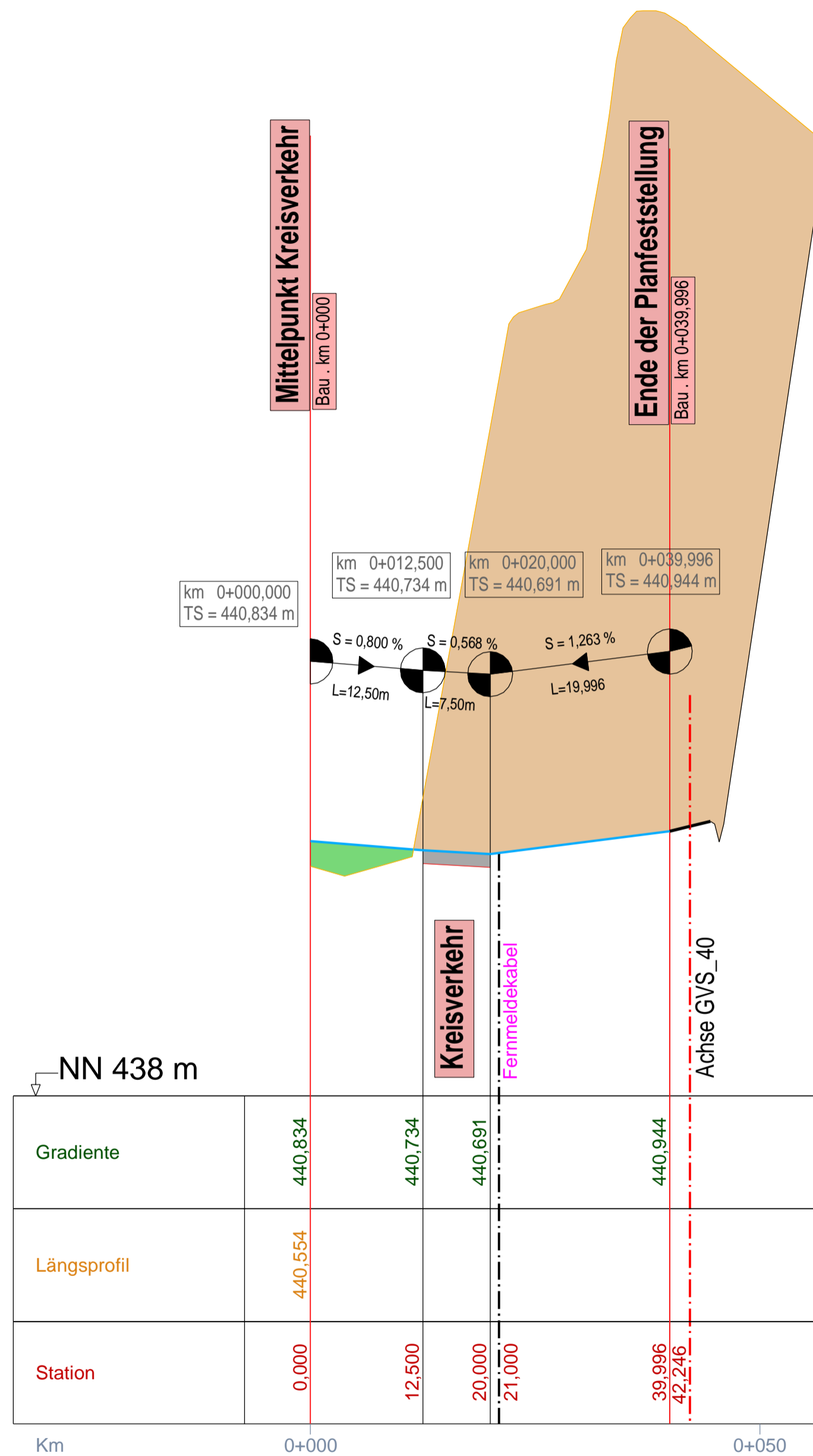
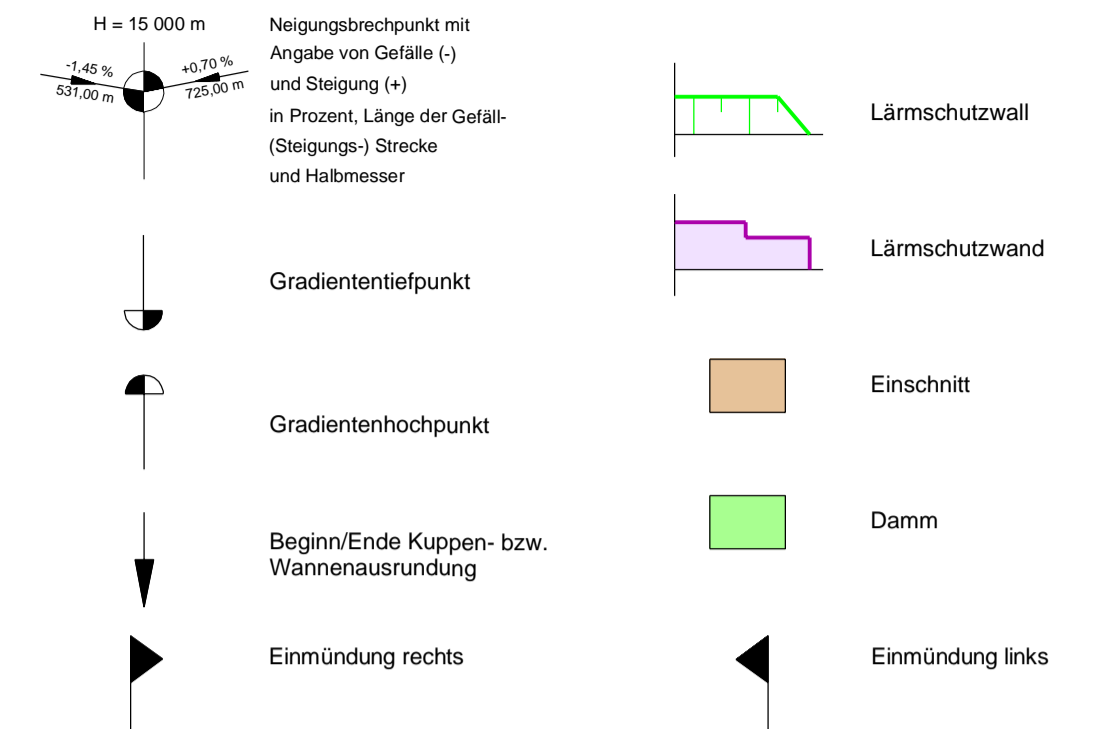


Achse SUE2



© Bayerische Vermessungsverwaltung, Geobasisdaten (Darstellung der Flurkarte als Eigentumsnachweis nicht geeignet)
 © Bayerisches Landesamt für Umwelt, www.lfu.bayern.de
 Lagefestpunkt im GK-System, Lagestatus 120 und Höhensystem DHHN12, Höhenstatus 100 vor 30.06.2017

Zeichenerklärung



Deckblatt vom 31.10.2019

Nr.	Art der Änderung	Datum	Name
1	neue Trassierung, Kreisverkehr	März 2019	Maier

Freistaat Bayern Staatliches Bauamt Passau		Unterlage 8.5	
Am Scharzl 2, 94032 Passau, Tel. 0851/5017-01, Fax 0851/5017-1099, E-Mail: poststelle@stbapa.bayern.de		Blatt Nr.	
Planfeststellung		Datum	
B 85 Ausbau nördlich Eberhardsreuth und Erneuerung der Ohebrücke Bau-km 0 + 000 bis Bau-km 0 + 160 B 85_2760_0,66 bis B 85_2740_1,10		bearbeitet	Okt. 2014 Maier
		gezeichnet	Okt. 2014 Zitzelsberger
		geprüft	Mai 2019 B. Wufka / Maier
		Höhenplan Achse SUE2 Maßstab 1 : 500 : 50	

Aufgestellt: Passau, den 31.10.2019 Staatliches Bauamt  B. Wufka Bauoberrat	Festgestellt gem. § 17 FStrG durch Beschluss vom 06.04.2020 Nr. 32-4354.21-52/B85 Regierung von Niederbayern Landshut, 06.04.2020 gez. Kiermaier Regierungsdirektor
Projekt: Gumpenreit Geobasisdaten: © Bayerische Vermessungsverwaltung (Darstellung der Flurkarte als Eigentumsnachweis nicht geeignet)	Datei: P:\B85\Gumpenreit\Unterlage8_5_D.sda