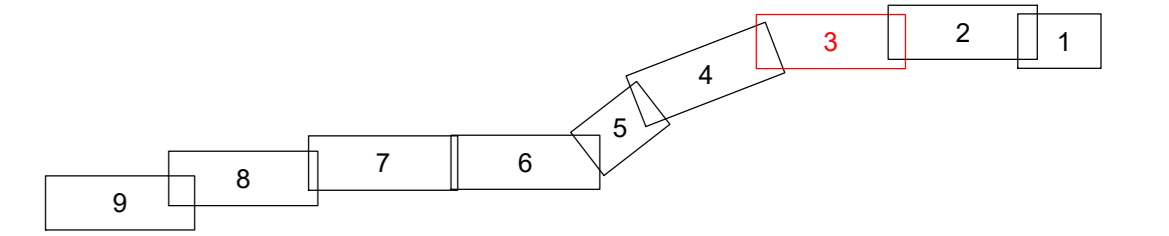


LAGEPLAN

Übersicht der Bauwerke und Kabelanordnung
110-kV-Kabelleitung
Anschluss Tann
 Ltg.-Nr. LH-08-O58/1 und O58/2
 UW Tann - Ltg. O58

Maßstab 1:1000



Grenzen :

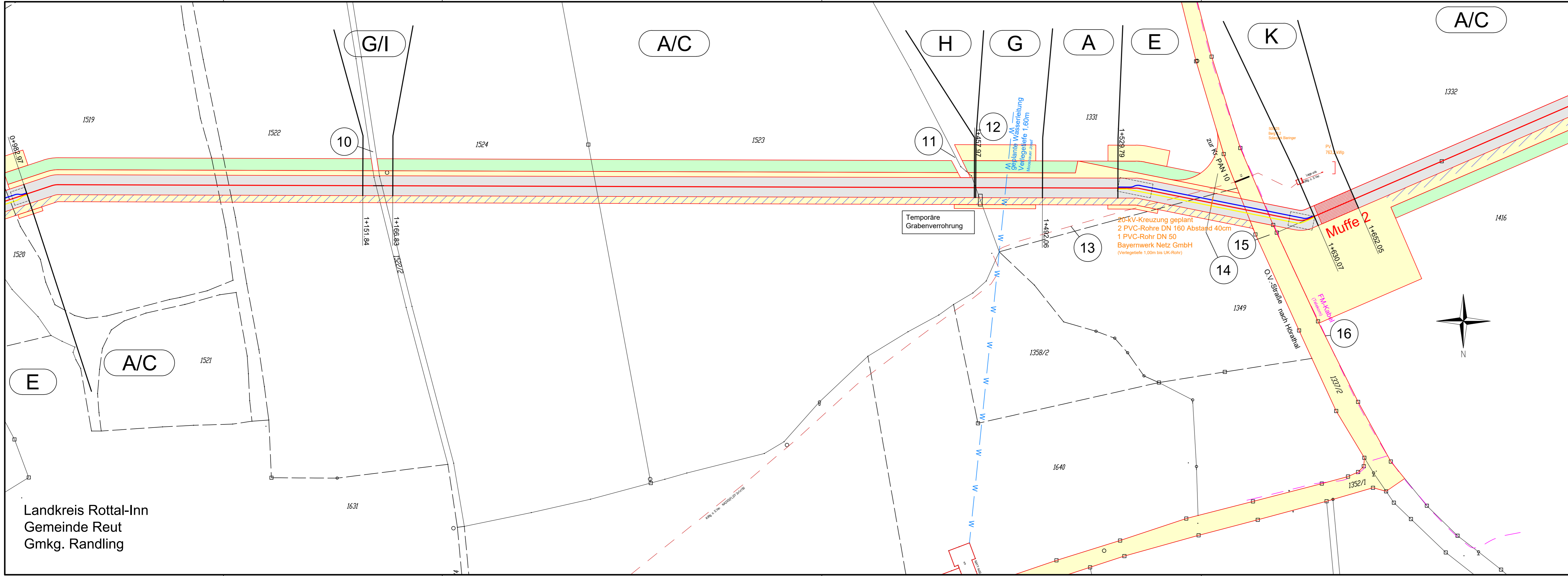
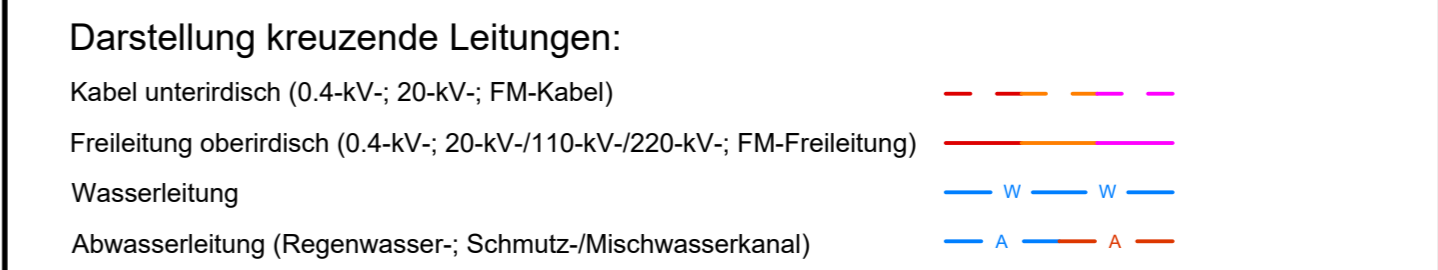
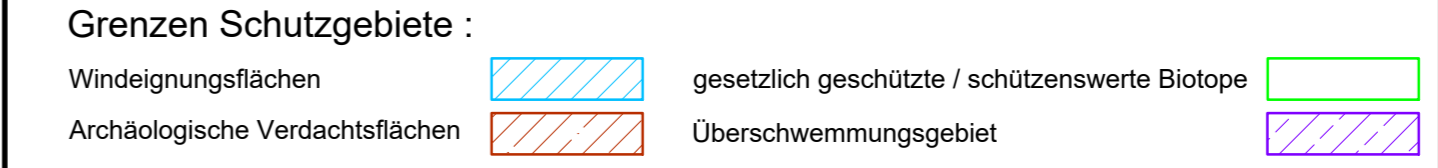
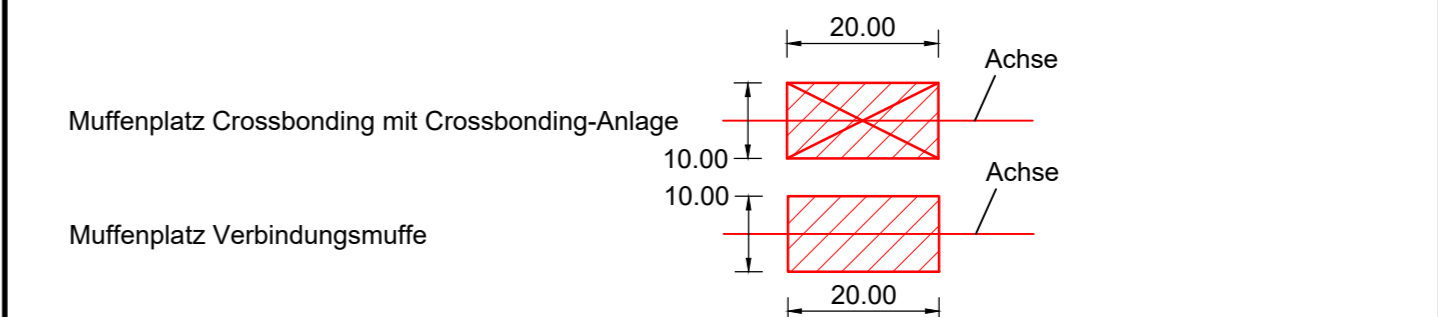
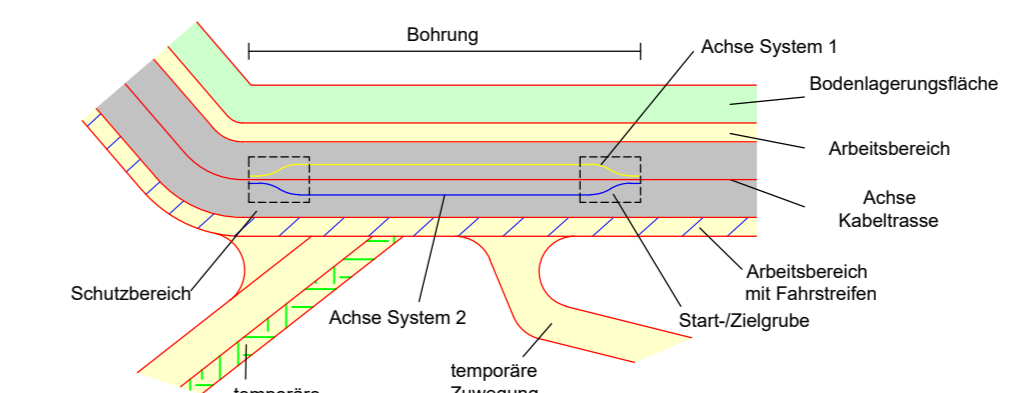
Land		Geobasisdaten © Bayerische Vermessungsverwaltung 2017		
Reg. Bez.				
Kreis				
Stadt/Gem.				
Gemarkung				
Flur				
Flurstück				

Randling	Reut	Rottal-Inn
Gemarkung	Gemeinde	Landkreis

Planfeststellungsunterlage		Satzungsgemäß auslegen in der Zeit vom _____ bis _____	
Aufgestellt : Bayreuth		31.10.2019	
Bayernwerk Netz GmbH		Zeit und Ort der Auslegung sind vor Auslegung ortsüblich bekannt gemacht worden	
i.V.	i.A.	Gemeinde: _____	
		Maßstab	Einheit
		Länge=1:1000	Meßer
		Datum	Name
		Bearb. 18.10.2019	Ehertz
		Gepr. 18.10.2019	Obermeier
		Norm	
Zust.	Änderung	Datum	Name
			Urspr.

Legende

- A** Typ Grabenprofil
- 1** Laufende Nummer Bauwerksverzeichnis
- A** Regelgraben offene Bauweise
- B** Regelgraben offene Bauweise mit Querneigung
- C** Regelgraben Kabelpflug
- D** Regelgraben Gewerbegebiet
- E** Bohrung Überdeckung kleiner 5m Rohrbündel
- F** Bohrung Überdeckung größer 5m Einzelrohre
- G** Kreuzung Versorgungsleitungen offene Bauweise
- H** Kreuzung Wassergräben offene Bauweise
- I** Kreuzung Wege Straßen offene Bauweise
- K** Anordnung Kabel in Muffengrube



Landkreis Rottal-Inn
 Gemeinde Reut
 Gmkg. Randling