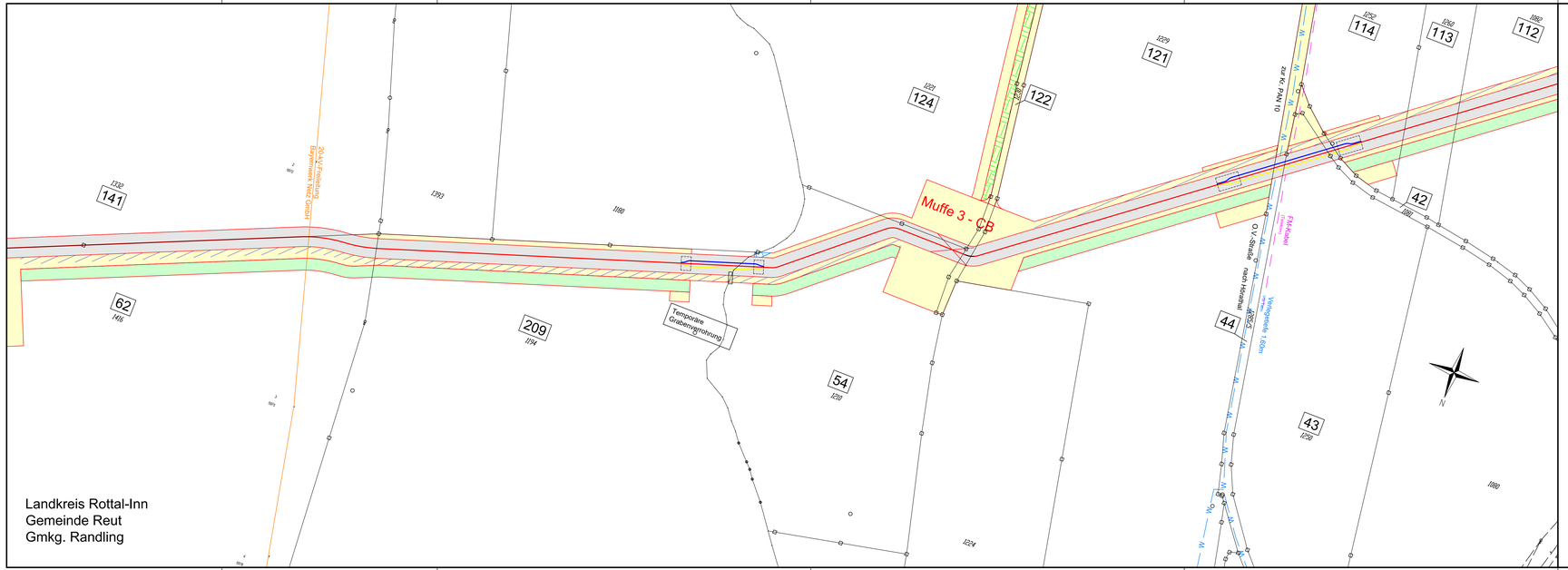

Landkreis Rottal-Inn
Gemeinde Reut
Gmkg. Randling

Legende

1 Laufende Nummer Grunderwerbs-verzeichnis

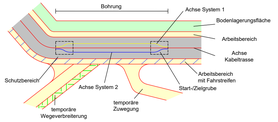

Muffenplatz Crossbonding mit Crossbonding-Anlage

Muffenplatz Verbindungsmuffe

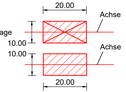

Grenzen Schutzgebiete :

Windeignungsflächen

Archäologische Verdachtsflächen

gesetzlich geschützte / schützenswerte Biotope

Überschwemmungsgebiet

Darstellung kreuzende Leitungen:

Kabel unterirdisch (0.4-kV-; 20-kV-; FM-Kabel)

Freileitung oberirdisch (0.4-kV-; 20-kV-/110-kV-/220-kV-; FM-Freileitung)

Wasserleitung

Abwasserleitung (Regenwasser-; Schmutz-/Mischwasserkanal)

bayernwerk

Anlage 9_A
Blatt 4/9

LAGEPLAN

Übersicht der Grunderwerb

110-kV-Kabelleitung
Anschluss Tann
Ltg.-Nr. LH-08-O58/1 und O58/2

UW Tann - Ltg. O58

Maßstab 1:1000

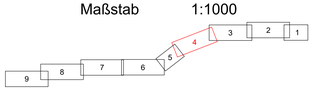

Grenzen :

Land
Reg.Bez.
Kreis
Stadt/Gem.
Gemarkung
Flur
Flurstück

Geobasisdaten © Bayerische Vermessungsverwaltung 2017

Randling	Reut	Rottal-Inn
Gemarkung	Gemeinde	Landkreis

Planfeststellungsunterlage

Aufgestellt :
Bayreuth
Bayernwerk Netz GmbH
i.V. H. Schön i.A. Schön

31.10.2019

SPIE

Maßstab Länge=1:1000

Einheit Meter

	Datum	Name
Bearb.	18.10.2019	Ehlertz
Gepr.	18.10.2019	Obermeier
Norm		
SPIE SAG GmbH		

bayernwerk

Zust.	Änderung	Datum	Name	Urspr.
A	Verkl. Arbeitsb.	16.04.21	Eh	

Satzungsgemäß ausgelegen in der Zeit
vom
bis

Zeit und Ort der Auslegung sind vor Auslegung ortsüblich bekannt gemacht worden

Gemeinde

Dienstsiegel/Unterschrift

Planfeststellungsbehörde