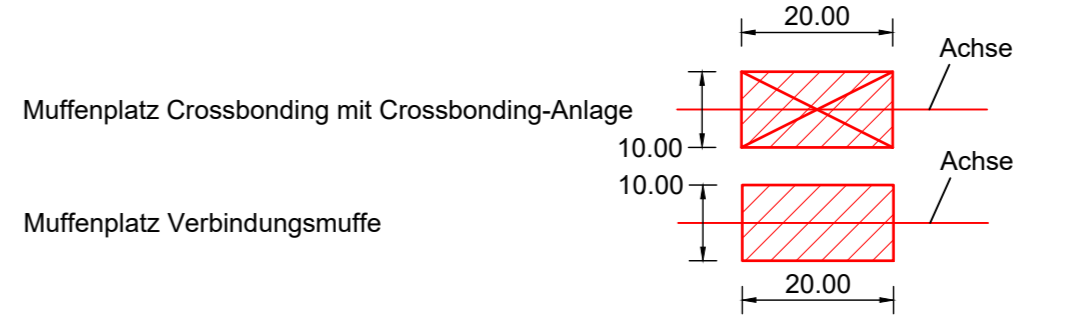
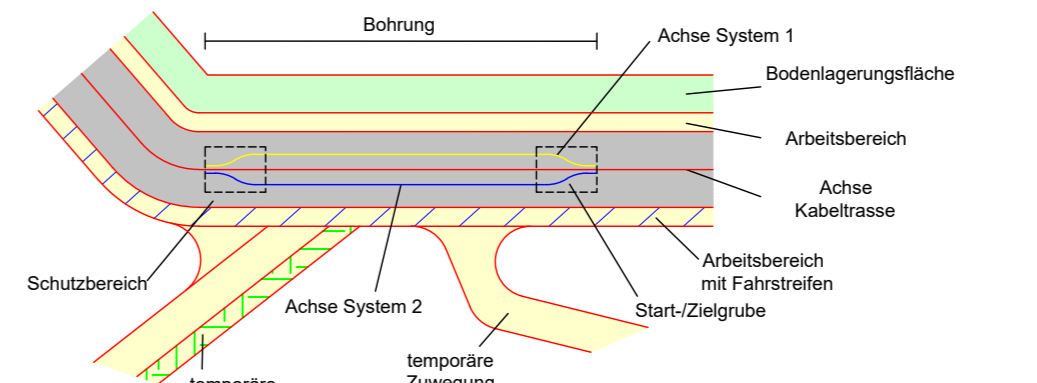


Legende

1 Laufende Nummer Grunderwerbsverzeichnis



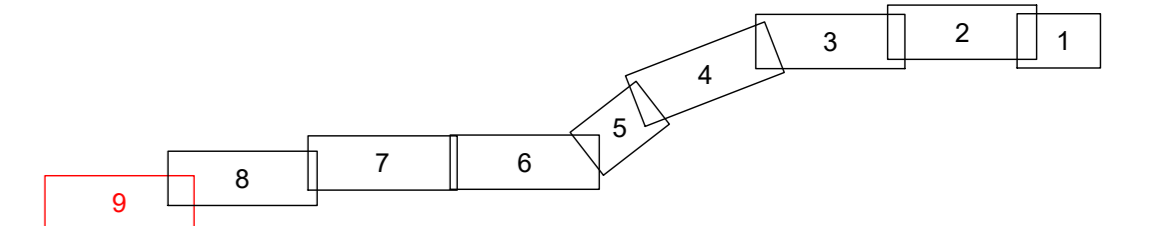
Grenzen Schutzgebiete:
 Windenungsflächen: gesetzlich geschützte / schützenswerte Biotope
 Archäologische Verdachtsflächen: Überschwemmungsgebiet

Darstellung kreuzende Leitungen:
 Kabel unterirdisch (0,4-kV-; 20-kV-; FM-Kabel)
 Freileitung oberirdisch (0,4-kV-; 20-kV-/110-kV-/220-kV-; FM-Freileitung)
 Wasserleitung
 Abwasserleitung (Regenwasser-; Schmutz-/Mischwasserkanal)

LAGEPLAN

Übersicht der Grunderwerb
 110-kV-Kabelleitung
 Anschluss Tann
 Ltg.-Nr. LH-08-O58/1 und O58/2
 UW Tann - Ltg. O58

Maßstab 1:1000



Grenzen:

Land	Reg. Bez.	Kreis	Stadt/Gem.	Gemarkung	Flur	Flurstück
Landkreis Rottal-Inn	Bayreuth	Rottal-Inn	Tann	Gemarkung	Flur	Flurstück

Geobasisdaten © Bayerische Vermessungsverwaltung 2017

Planfeststellungsunterlage		Salzungsgemäß auslegen in der Zeit vom bis	
Aufgestellt: 18.06.2020		Zeit und Ort der Auslegung sind vor Auslegung ortsüblich bekannt gemacht worden	
Bayreuth, Bayernwerk Netz GmbH		Gemeinde:	
i.V. H. SCH		i.A. S. HOFER	
SPiE		Maßstab: Länge=1:1000	Einheit: Meter
Datum: 18.10.2019		Name: Ehlertz	
Gepr.: 18.10.2019		Name: Obermeier	
Norm: SPIE SAG GmbH		Planfeststellungsbehörde:	
bayerwerk		Dienststempel/Unterschrift:	
A Verh. Arbeitsb. 16.04.21		Eh	
Zust. Änderung Datum Name Urspr.:			