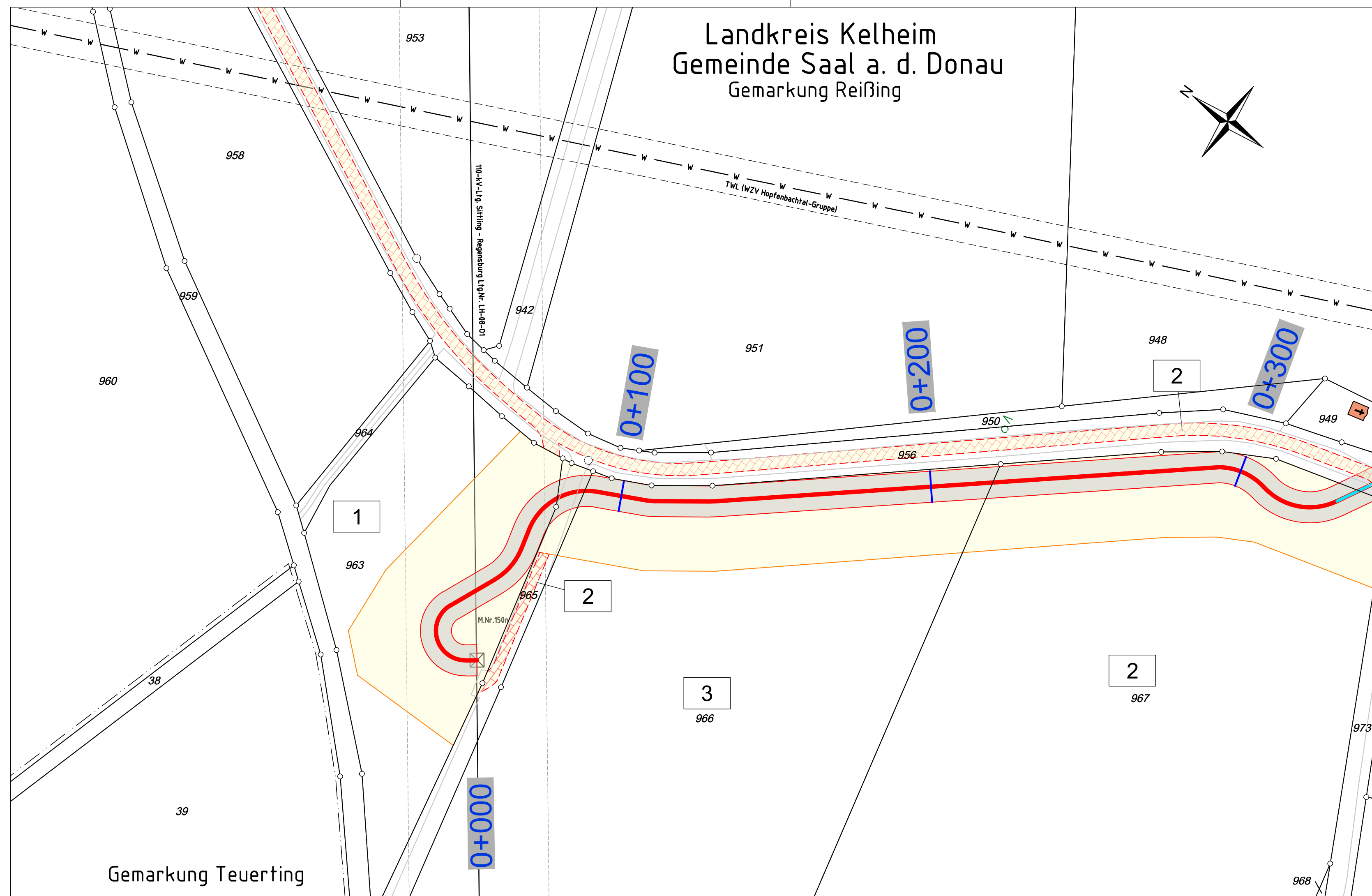
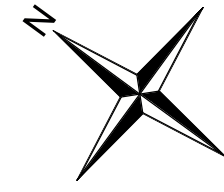
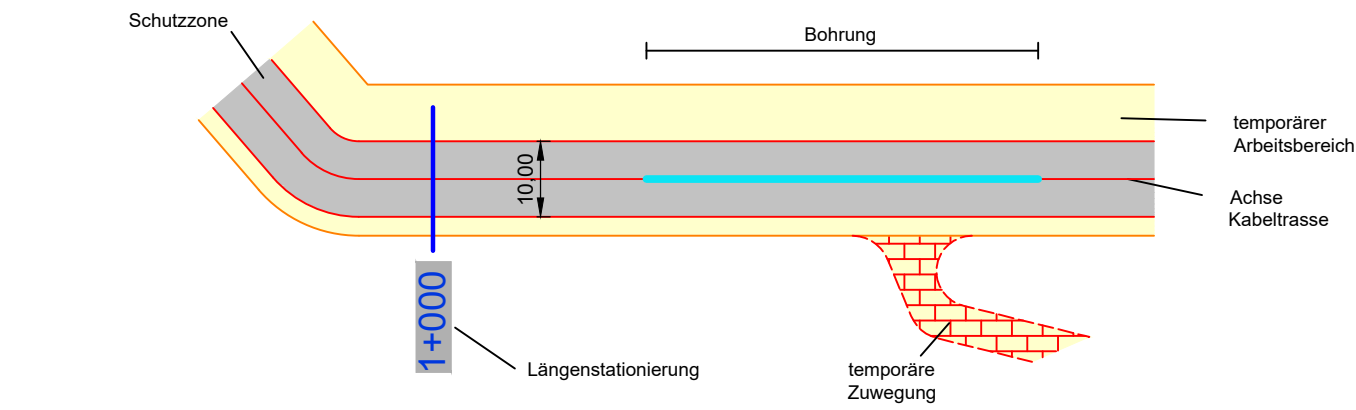


Landkreis Kelheim  
Gemeinde Saal a. d. Donau  
Gemarkung Reißing



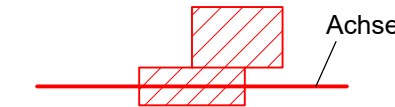
Legende



Eigentümerschlüsselnummer

17

Verbindungsstelle mit Crossbonding-Anlage




Verbindungsstelle




Darstellung kreuzende Leitungen :

(werden mit Beschriftung näher bezeichnet)

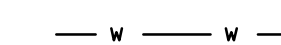
Kabel unterirdisch



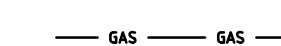
Freileitung



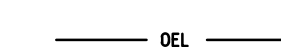
Wasserleitung



Gasleitung



Ölleitung



Drainage



LAGEPLAN

Rechtserwerb

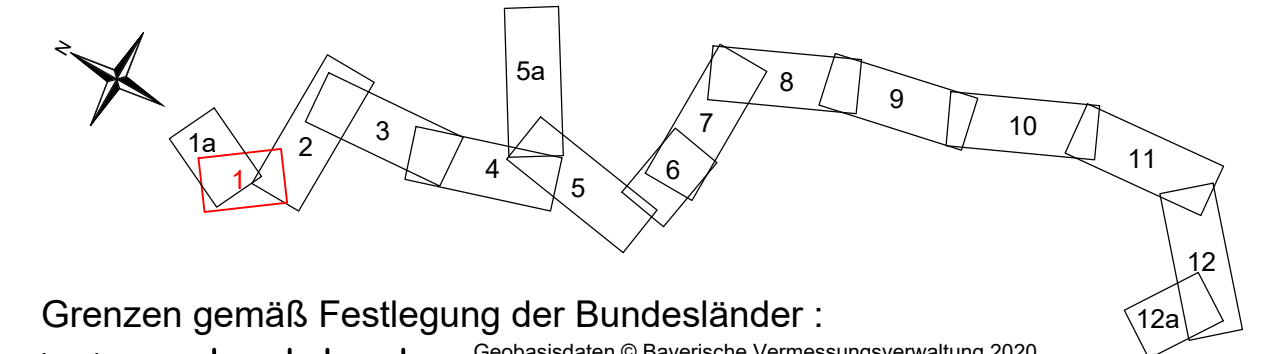
110-kV-Kabelleitung

Anschluss Bachl 3 und 4

Ltg.Nr. LH-08-O1/3 und LH-08-O1/4

M. Nr.150n - UW Bachl

Maßstab 1 : 1000



Grenzen gemäß Festlegung der Bundesländer :

Land	Reg. Bez.	Kreis	Stadt/Gem.	Gemarkung	Flur	Flurstück
				Reißing	Saal an der Donau	Kelheim
				Teuerting	Saal an der Donau	Kelheim
				Gemarkung	Gemeinde	Landkreis

Geobasisdaten © Bayerische Vermessungsverwaltung 2020

Index	Datum	Gezeichnet	Änderung			
Zugehörigkeit			Verweis	Maßstab	Format	
				1 : 1000	297x841	
Technische Referenz		Erstellt durch	Genehmigt von	Erstelldatum	Status	Zahlteil
BAG DNLL		S. von Ehrenstein	BAG-E-TA P. Hilburger	17.11.2020	Gültig	1 Blatt 12
bayernwerk netz		Objektname 110-kV-Kabelleitung Anschluss Bachl 3 und 4 Ltg.Nr. LH-08-O1/3 und LH-08-O1/4				
		Klassifikation Planfeststellungsunterlage				
ID	Titel Anlage 07.03.01.01 - Rechtserwerbsplan - Blatt01					

Gemarkung Teuerting