








**Schutzgebiete  
Natur, Landschaft, Wasser**

-  Europäisches Vogelschutzgebiet
-  FFH-Gebiet
-  Naturschutzgebiet
-  Landschaftsschutzgebiet
-  Überschwemmungsgebiet
-  Wasserschutzzone I / II
-  Wasserschutzzone III

**Zeichenerklärung**






**Planung**

-  Baumaßnahme einbahnig
-  Knotenpunkt teilplanfrei
-  Knotenpunkt teilplangleich
-  Knotenpunkt plangleich
-  Knotenpunkt plangleich (Kreisverkehr)
-  Großbrücke
-  Tunnel einbahnig











**Sonstiges**

-  Rückbaustrecke

**Straßennetz**

- vorhanden**
-  Bundesautobahn
-  Bundesstraße
-  Landstraße
-  Kreisstraße
-  sonstige Straße

**Gebiete und Flächen**

- |   |   |                       |
|---|---|-----------------------|
| <b>vorhanden</b>  | <b>geplant</b>  |                       |
|  |  | Wohnbaufläche         |
|  |  | gemischte Baufläche   |
|  |  | gewerbliche Baufläche |
|  |  | Sonderbaufläche       |
|  |   | Gemeindebedarf        |
|  |   | öffentliches Grün     |

**Verwaltung**

-  Kreisgrenze
-  Gemeindegrenze

Staatliches Bauamt Passau  Am Schanzl 2 94032 Passau  Tel.: 0851/5017-01, Fax: 0851/5017-1099, E-Mail: poststelle@stbapa.bayern.de		bearbeitet: Juni 2019 Vollath
		gezeichnet: Juni 2019 Königseder
		geprüft: Juni 2019 Wufka B.
		PSP Nr.: B22S.ABBA009.00.E0.10 Projekt: Auerbach_PLF Datei: P-IB533-TTWO1 Auerbach_PLF_Unterlage_03_1_Ubersichtslageplan_Juni

Nr.	Art der Änderung	Datum	Zeichen

**FESTSTELLUNGSENTWURF**

Straßenbauverwaltung Freistaat Bayern  Staatliches Bauamt Passau  Straße / Abschn.-Nr. / Station: B533_170_1,196 - 200_0,715 PROJIS-Nr.: B533-G010-BY-T01-BY	Unterlage / Blatt-Nr.: 03 / 1 <b>Übersichtslageplan</b>  Maßstab: 1 : 25 000
---	---

**B 533**  
**Ortsumgehung Auerbach**  
 Bau-km 0+000 - Bau-km 1+400

aufgestellt:  
 Staatliches Bauamt Passau  
  
 Wufka, Ltd. Baudirektor  
 Passau, den 30.10.2019

Festgestellt gem. § 17 FStrG  
 durch Beschluss vom 08.12.2022  
 Nr. 32-4354/21-1/13533  
 Regierung von Niederbayern  
 Landnut. 08.12.2022

g.e.  
 Kiermaier  
 Regierungsdirektor

© Bayerische Vermessungsverwaltung, Geobasisdaten  
 (Darstellung der Flurkarte als Eigentumsnachweis nicht geeignet)  
 © Bayerisches Landesamt für Umwelt, www.lfu.bayern.de