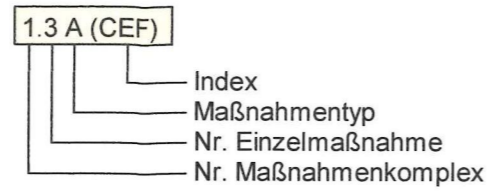


**Maßnahmen- Kennnummer**

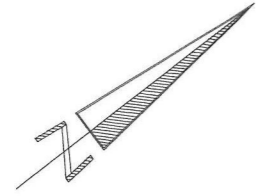


**Erläuterung Maßnahmentyp**

- V Vermeidungsmaßnahme
- A Ausgleichsmaßnahme
- G Gestaltungsmaßnahme

**Erläuterung Index**

- CEF Artenschutzrechtliche Maßnahme zur Erhaltung der ökologischen Funktion der Fortpflanzungs- und Ruhestätten (continuous ecological functionality)



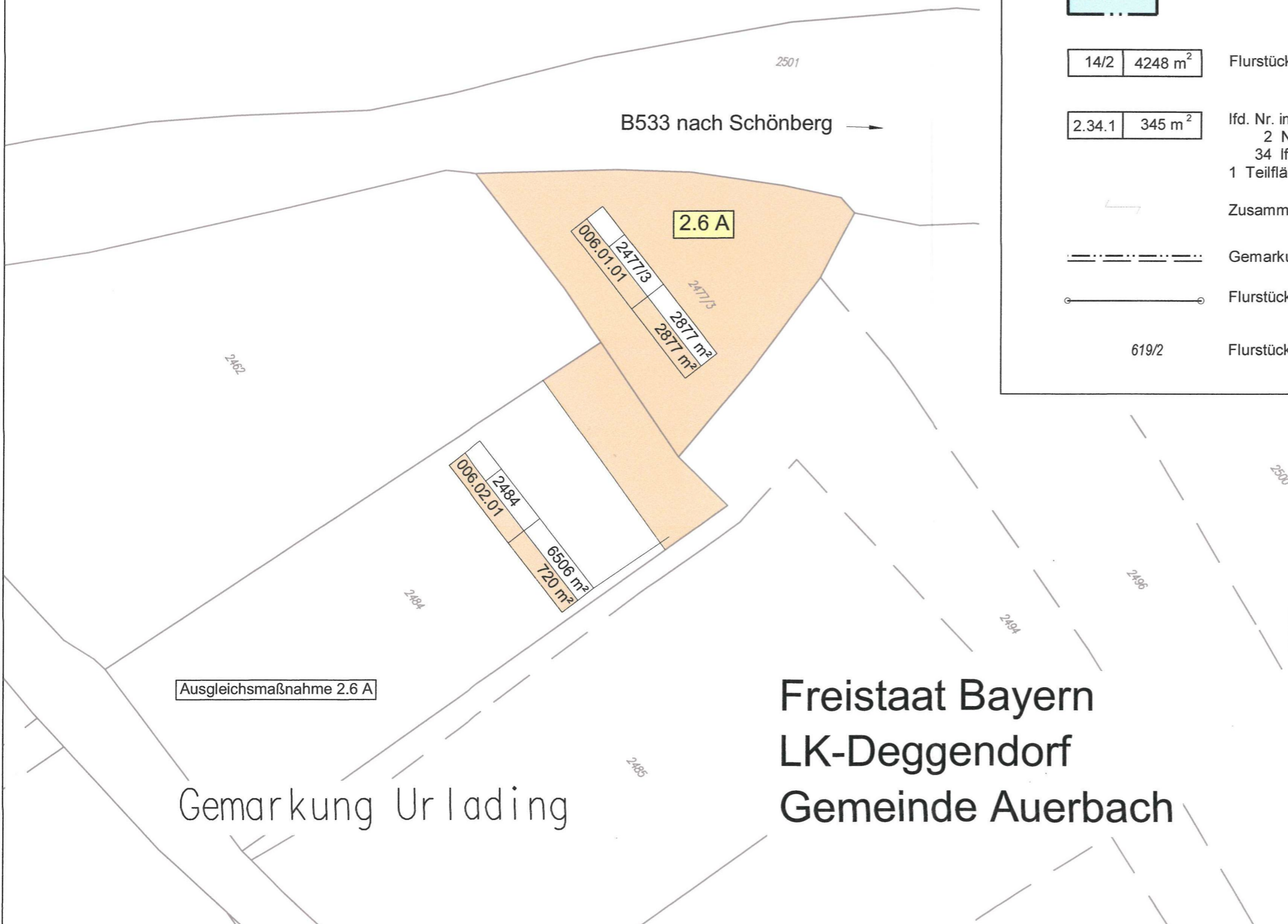
**Zeichenerklärung**

**Grunderwerb**

- zu erwerbende Fläche
- vorübergehend in Anspruch zu nehmende Fläche
- dauernd zu belastende Fläche
- |      |                     |
|------|---------------------|
| 14/2 | 4248 m <sup>2</sup> |
|------|---------------------|

 Flurstück/Größe des Flurstückes
- |        |                    |
|--------|--------------------|
| 2.34.1 | 345 m <sup>2</sup> |
|--------|--------------------|

 lfd. Nr. im Grunderwerbsverzeichnis/Größe Teilfläche  
2 Nr. des Grunderwerbsplanes  
34 lfd. Nr. des betroffenen Flurstückes  
1 Teilfläche eines Flurstückes
- Zusammengehörigkeitspfeil
- Gemarkungsgrenze
- Flurstücksgrenze
- 619/2 Flurstücksnummer



Festgestellt gem. § 17 FStrG  
 durch Beschluss vom 08.12.2022  
 Nr. 32-4354.21-611/3532  
 Regierung von **Niederbayern**  
 Landshut, 08.12.2022  
 900-  
**Kiermaier**  
 Regierungsdirektor

**FESTSTELLUNGSENTWURF**

Straßenbauverwaltung Freistaat Bayern aufgestellt:	Unterlage: 10.1
Staatliches Bauamt Passau	Blatt-Nr.: 6
	Grunderwerb
Wulke R., Ltd. Baudirektor Straße / Abschnittsnummer / Station: B 533_170_1,196 - 200_0,715	Maßstab: 1 : 1000
PROJIS-Nr.: B533-G010-BY-T01-BY	Datum: 30.10.2019
<b>B 533</b>	
Ortsumgebung Auerbach Bau-km 0+000 - 1+400	

**Freistaat Bayern**  
**LK-Deggendorf**  
**Gemeinde Auerbach**

Ausgleichsmaßnahme 2.6 A

Gemarkung Ur lading