


Maßnahmen- Kennnummer



Erläuterung Maßnahmentyp




- V Vermeidungsmaßnahme
- A Ausgleichsmaßnahme
- G Gestaltungsmaßnahme

Erläuterung Index

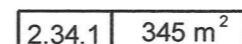
CEF Artenschutzrechtliche Maßnahme zur Erhaltung der ökologischen Funktion der Fortpflanzungs- und Ruhestätten (continuous ecological functionality)

Zeichenerklärung

Grunderwerb

-  zu erwerbende Fläche
-  vorübergehend in Anspruch zu nehmende Fläche
-  dauernd zu belastende Fläche

 Flurstück/Größe des Flurstückes

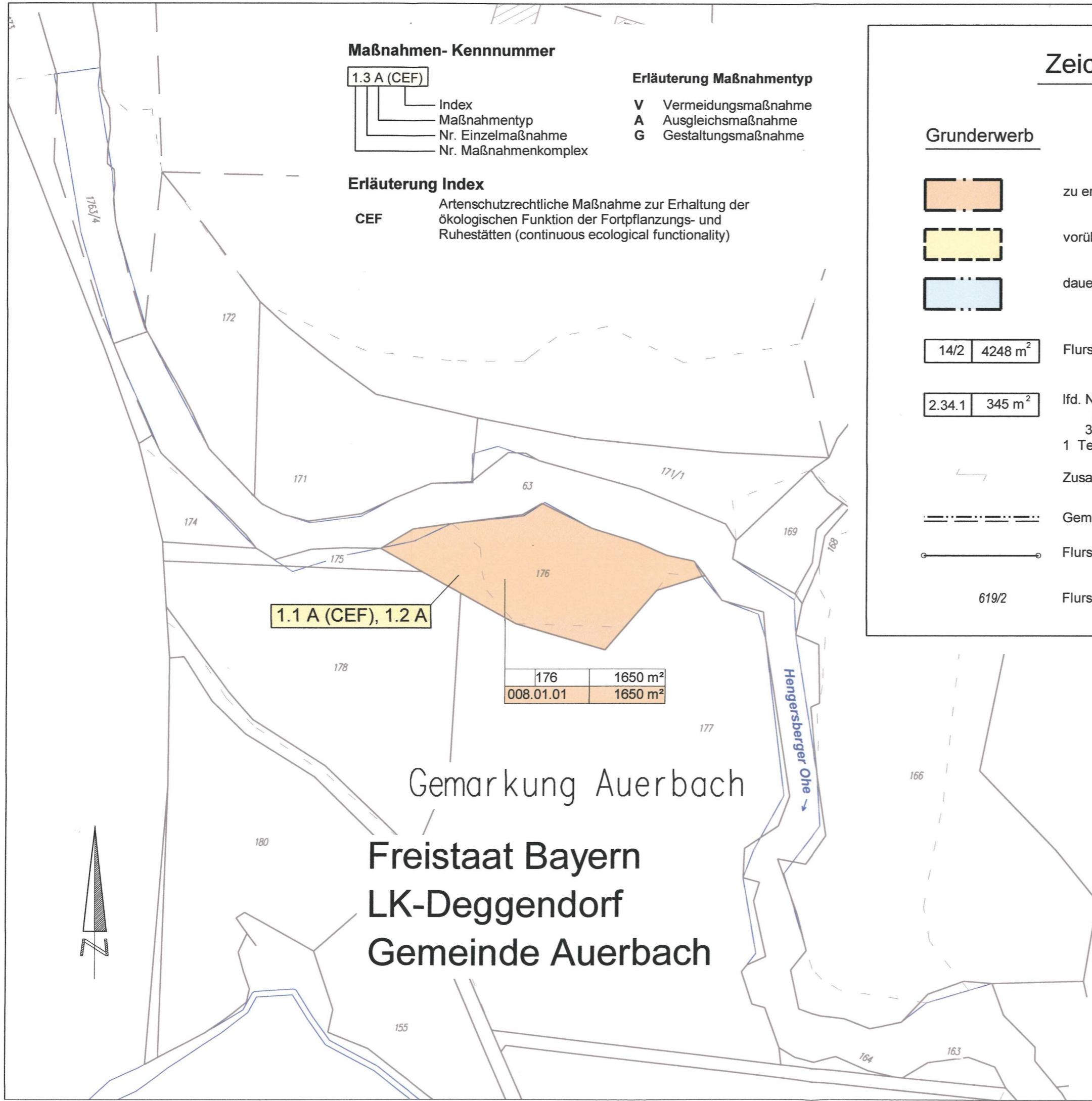
 lfd. Nr. im Grunderwerbsverzeichnis/Größe Teilfläche
 2 Nr. des Grunderwerbsplanes
 34 lfd. Nr. des betroffenen Flurstückes
 1 Teilfläche eines Flurstückes

 Zusammengehörigkeitspfeil

 Gemarkungsgrenze

 Flurstücksgrenze

619/2 Flurstücksnummer



1.1 A (CEF), 1.2 A

176	1650 m ²
008.01.01	1650 m ²

Gemarkung Auerbach

Freistaat Bayern
 LK-Deggendorf
 Gemeinde Auerbach

Festgestellt gem. § 17 FSstG
 durch Beschluss vom 08.12.2022
 Nr. 32 - 4354.21-6118533

Regierung von **Niederbayern**
 Landshut, 08.12.2022

Kiermaier
 Regierungsdirektor

FESTSTELLUNGSENTWURF

Straßenbauverwaltung Freistaat Bayern aufgestellt	Unterlage: 10.1
Staatliches Bauamt Passau	Blatt-Nr.: 8
 Wurka R., Ltd. Baudirektor	Grunderwerb
Straße / Abschnittsnummer / Station: B 533_170_1,196 - 200_0,715	Maßstab: 1 : 1000
PROJIS-Nr.: B533-G010-BY-T01-BY	Datum: 30.10.2019

B 533
 Ortsumgehung Auerbach
 Bau-km 0+000 - 1+400