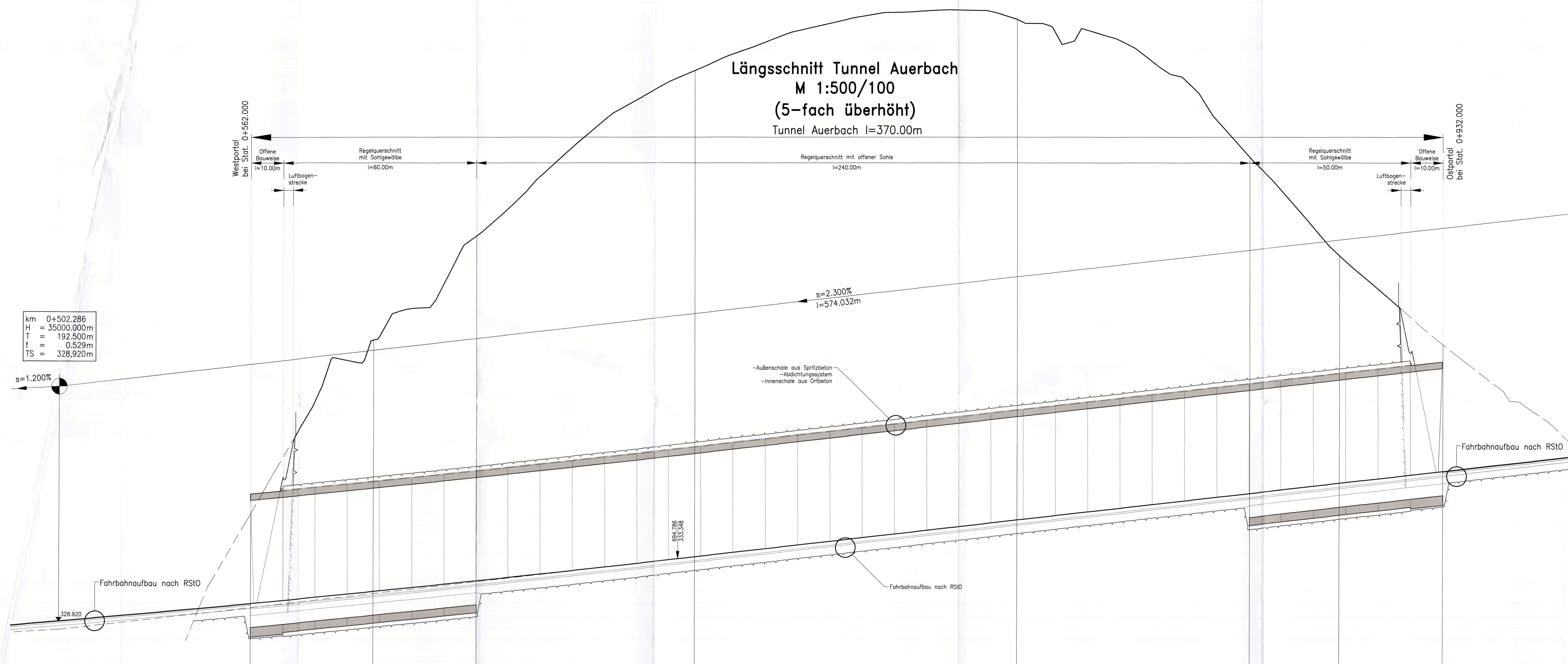


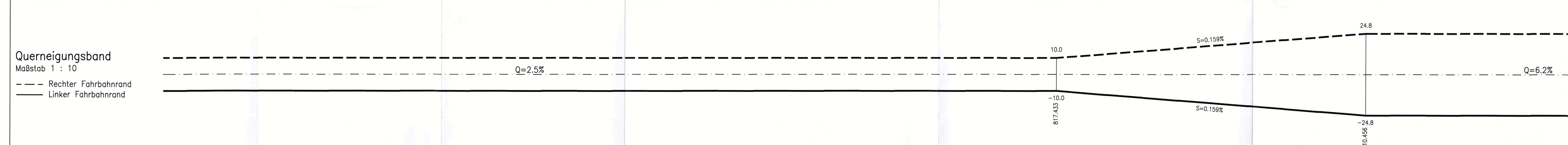

Längsschnitt Tunnel Auerbach M 1:500/100 (5-fach überhöht) Tunnel Auerbach l=370.00m



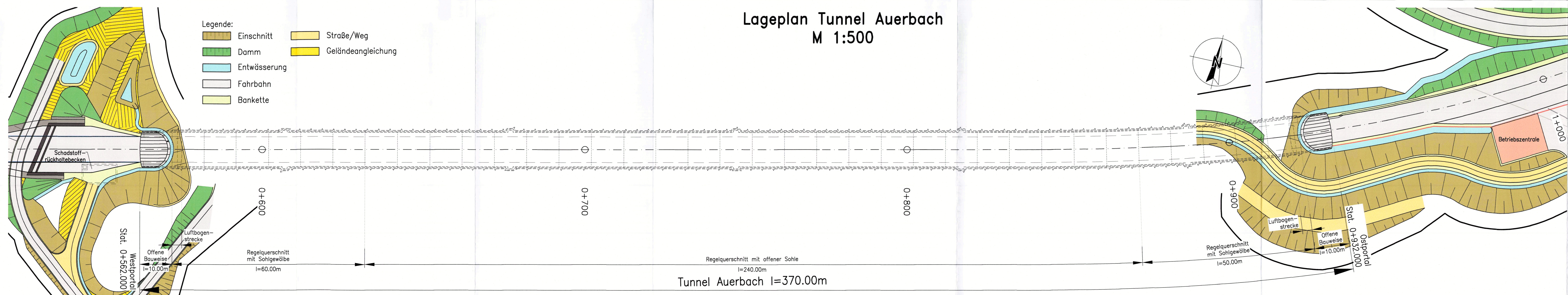
km 0+502.286
H = 35000.000m
T = 192.500m
f = 0.529m
TS = 328.920m

325.000m ü. NN

Gradiente	562.000	336.2	330.446	600.0	347.0	331.296	632.0	363.5	331.860	700.0	363.9	333.468	800.0	367.1	335.768	872.000	368.5	337.424	900.0	362.3	338.688	932.000	346.7	338.804																																																																								
Km	0+600																								0+700																								0+800																								0+900																							



Lageplan Tunnel Auerbach M 1:500



Prof. Dr. L. Müller – Dipl. Ing. A. Hereth
Ingenieurbüro für Tunnel- und Felsbau GmbH
Laufener Str. 16, 83395 Freilassing, Tel.: (08654) 6011-0, Fax: (08654) 6011-33, office.freilassing@mueller-hereth.com

Bearbeitet:	27.09.18	Name:	Feldt	Proj.Nr.:	1569-03
Gezeichnet:	27.09.18	Name:	Eschen	Plan-Nr.:	
Gesehen:	27.09.18	Name:	Schwalger	Unterlage:	16.1-3

Staatliches Bauamt Passau
Am Schanzl 2, 94032 Passau, Tel.: 0815/9017-01, E-Mail: passau@stb.bayern.de

bearbeitet:	03.11.2017	Direktor/Vorlat
gezeichnet:	03.11.2017	Hopfer/Dreier
geprüft:		
PSP-Nr.:	B22 ANBA/009/00/03/10	
Projekt:	Auerbach_PJ	

FESTSTELLUNGSENTWURF

Strassenbauverwaltung Freistaat Bayern
Staatliches Bauamt Passau
Strabe / Abkürz.-Nr. / Station: B533_170_1.196 - 200_0.715
PROJ.-Nr.: B533-0010-BY-101-BY

Unterlage / Blatt-Nr.: 16.1 / 3
Lageplan und Längsschnitt
Maßstab: 1 : 500/100, 1:500

B 533
Ortsumgebung Auerbach
Bau-km 0+000 - Bau-km 1+400

aufgestellt:
Staatliches Bauamt Passau
Verkauf: Los Baugruppe
Passau, den 30.10.2019