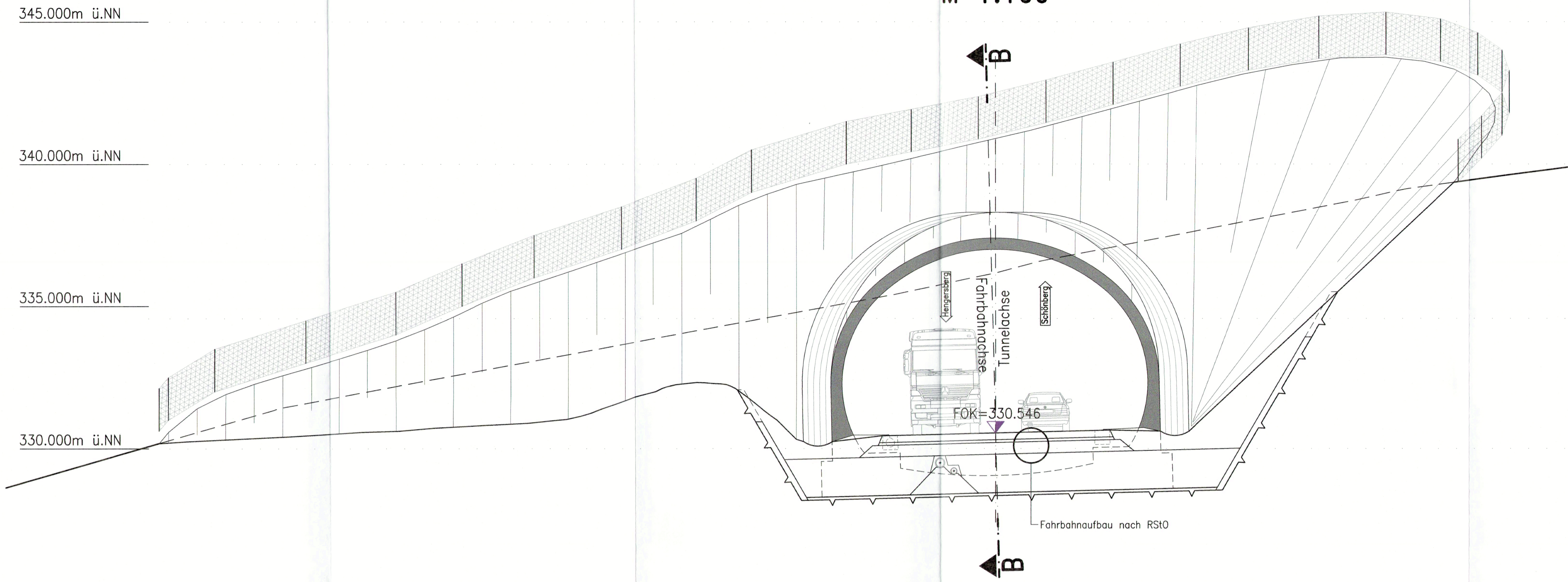
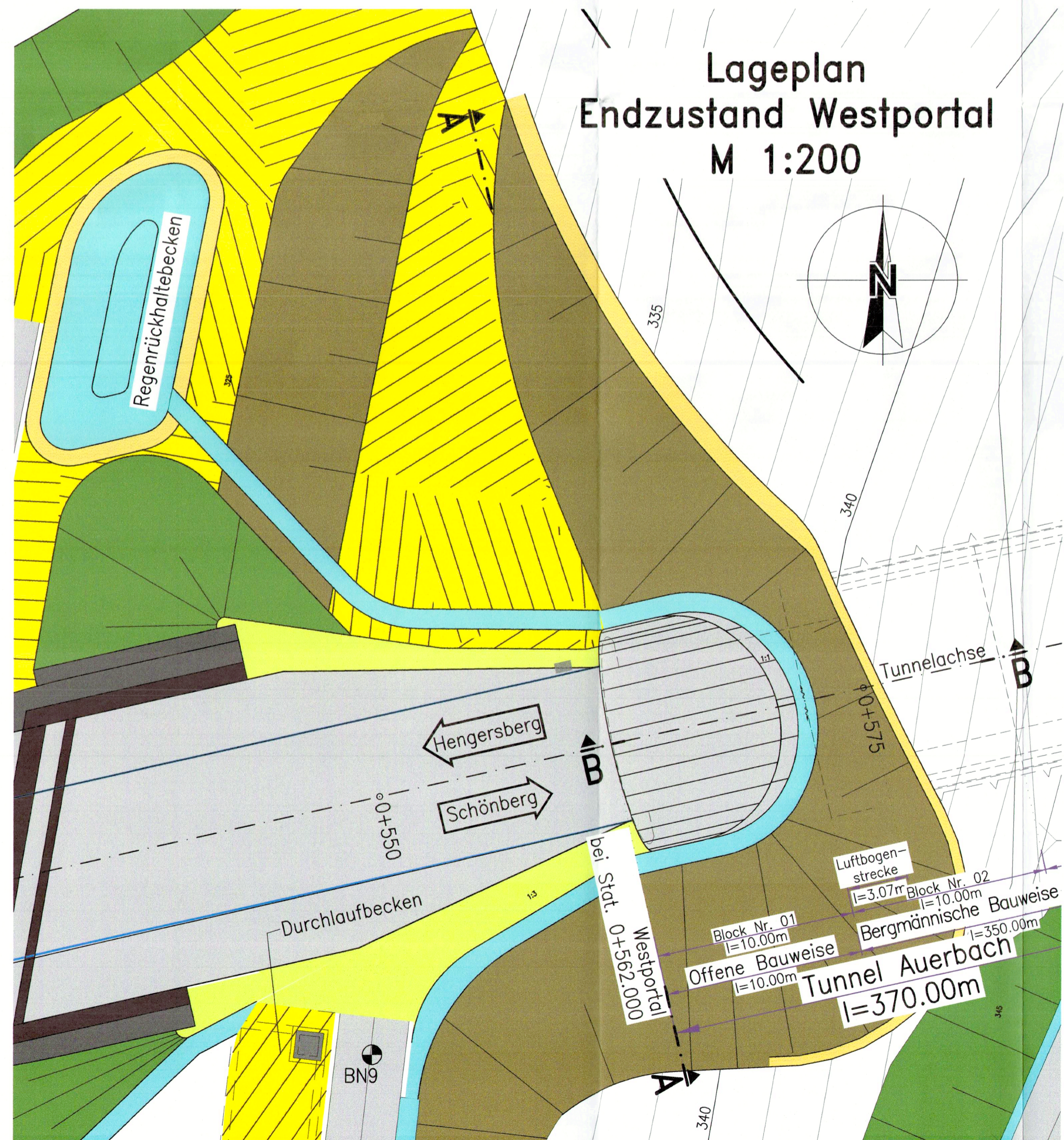


- Legende:
- Einschnitt
 - Damm
 - Entwässerung
 - Fahrbahn
 - Bankette
 - Straße/Weg
 - Geländeangleichung
 - BN1 Bohrungen von 2012

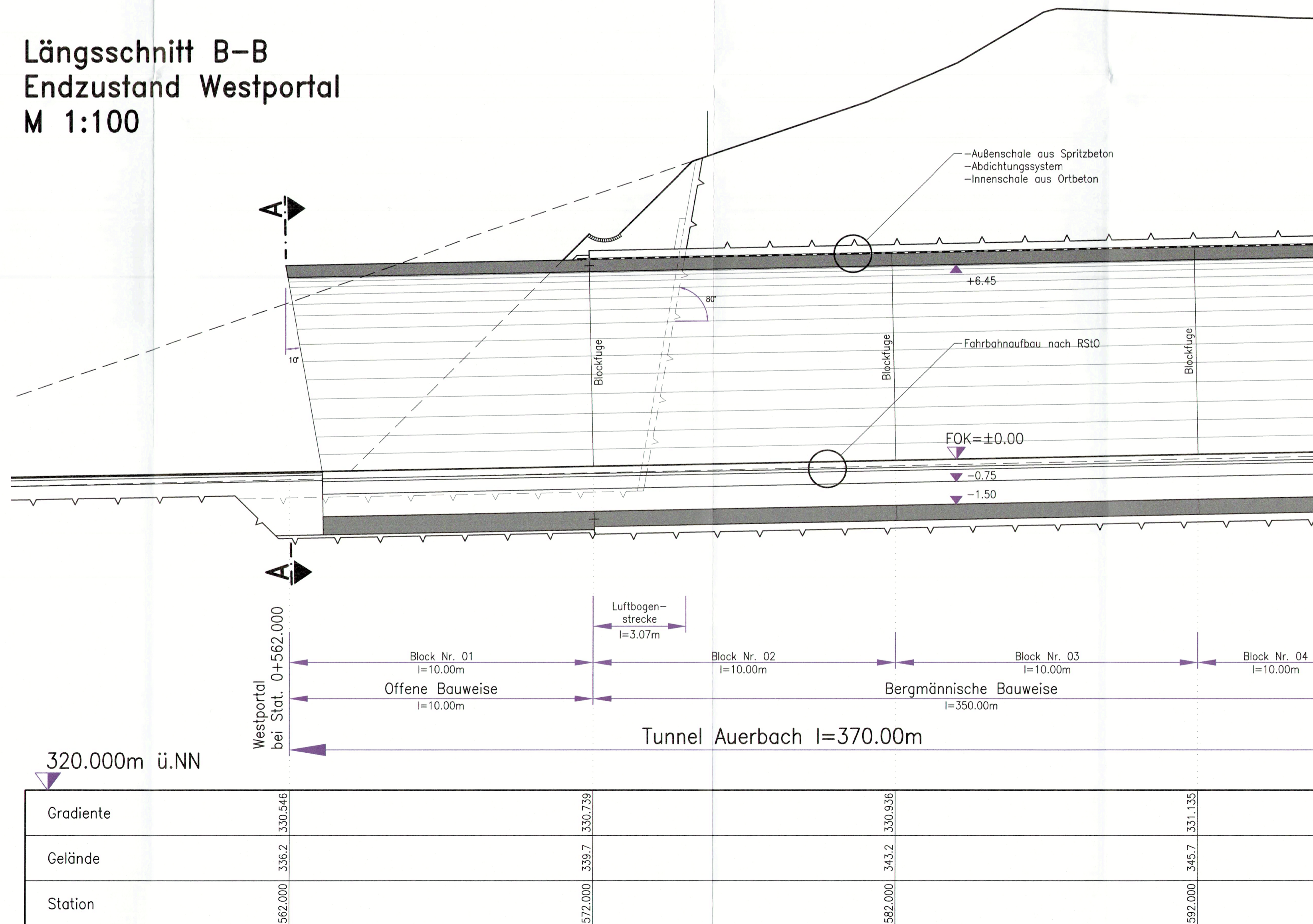
Querschnitt A-A
Endzustand Westportal
M 1:100



Lageplan
Endzustand Westportal
M 1:200



Längsschnitt B-B
Endzustand Westportal
M 1:100



Tektur vom 26.08.2022		K. Stümpfl Baudirektor	
Nr.	Art der Änderung	Datum	Name
01	Anpassung Westportal	29.07.2022	Schmelz

Prof. Dr. L. Müller – Dipl. Ing. A. Hereth
Ingenieurbüro für Tunnel- und Felsbau GmbH
Laufener Str. 16
83395 Freilassing
Tel.: (08654) 6011-0
Fax: (08654) 6011-33
office.freilassing@mueller-hereth.com

Bearbeitet:	27.09.18	Name:	Foidl	Proj.Nr.:	1569-03
Gezeichnet:	27.09.18	Gezeichnet:	Eicken	Plan.Nr.:	
Gesehen:	27.09.18	Gesehen:	Schwaiger	Unterlage:	16.1-5

Staatliches Bauamt Passau
am Schanzl 2
94032 Passau
Tel.: 08515017-01, E-Mail: poststelle@sbapa.bayern.de

bearbeitet: 03.11.2017
gezeichnet: 03.11.2017
geprüft: 03.11.2017
Schwaiger

PSP Nr.: 822 ALBA
Projekt: Auerbach_PLF
P:\1569\1569-03\01_Plan\2022-07-27_Tektur

FESTSTELLUNGSENTWURF

Straßenbauverwaltung Freistaat Bayern Staatliches Bauamt Passau Straße / Abschn.-Nr. / Station: B533_170_1,196 - 200_0,715 PROJUS-Nr.: B533-0010-BY-T01-BY		Unterlage / Blatt-Nr.: 16.1 / 5 Bauwerksplan Westportal Maßstab: 1 : 100, 1 : 200
---	--	--

B 533
Ortsumgehung Auerbach
Bau-km 0+000 - Bau-km 1+400

aufgestellt:
Staatliches Bauamt Passau
glt: Wilka R., Ltd. Baudirektor
Passau, den 30.10.2019

Festgestellt gem. § 17 FSyG
durch Beschluss vom 08.12.2022
Nr. 32-4854/21-61/RS33
Regierung von Niederbayern
Landshut,
gezeichnet:
Kiermaier
Regierungsdirektor