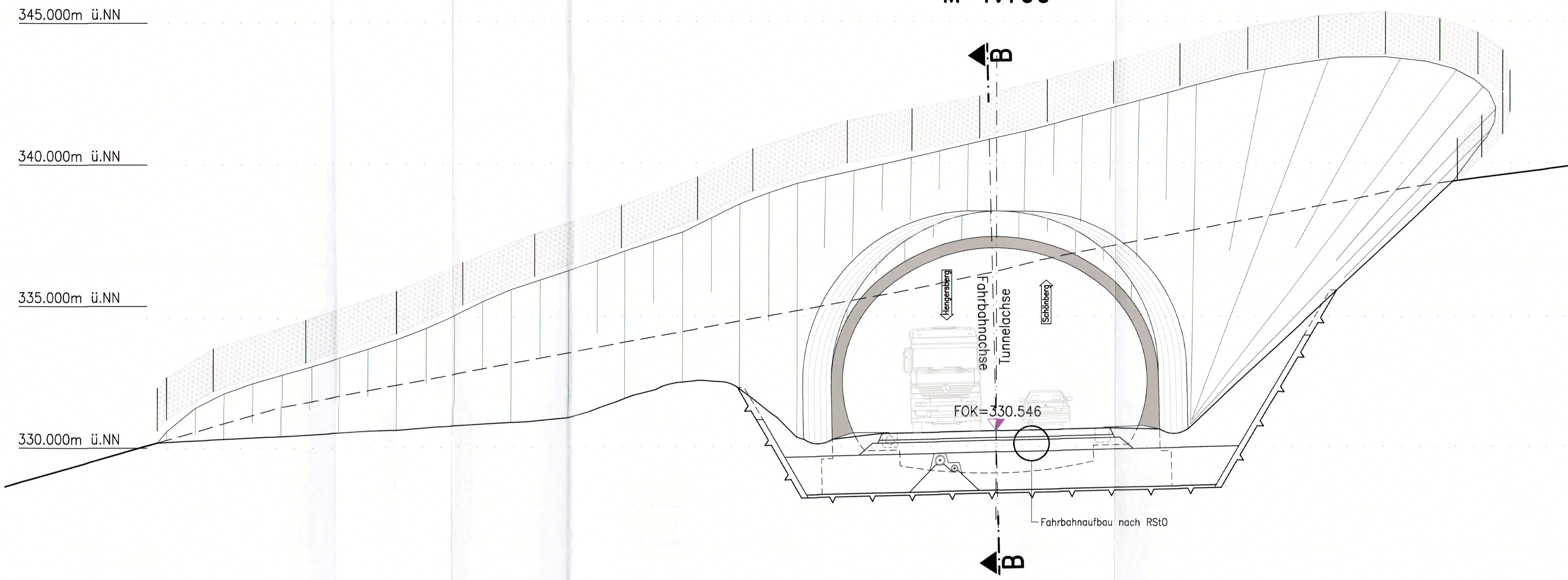
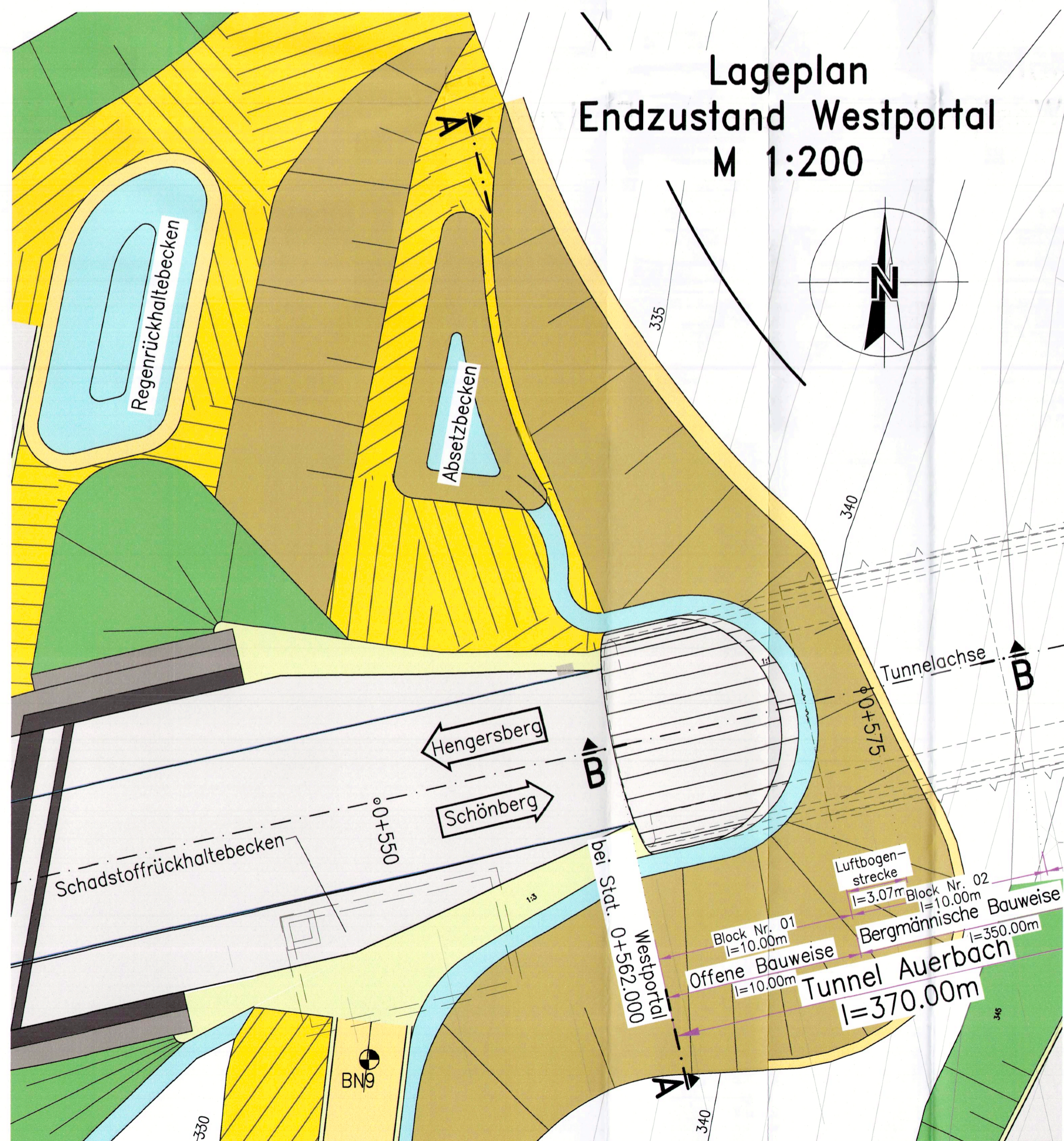


- Legende:
- Einschnitt
 - Damm
 - Entwässerung
 - Fahrbahn
 - Bankette
 - Straße/Weg
 - Geländeangleichung
 - BN1 Bohrungen von 2012

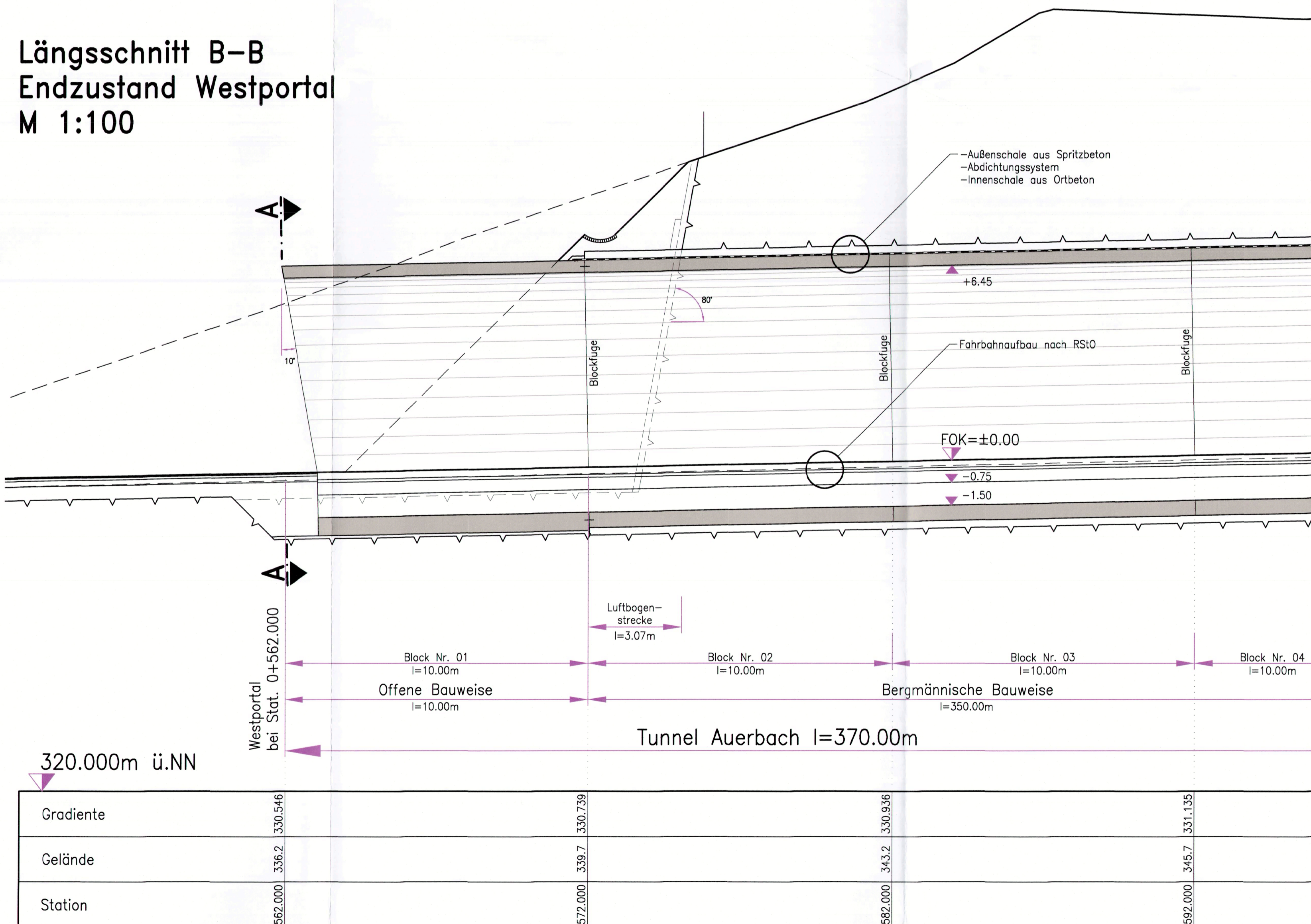
Querschnitt A-A
Endzustand Westportal
M 1:100



Lageplan
Endzustand Westportal
M 1:200



Längsschnitt B-B
Endzustand Westportal
M 1:100



Prof. Dr. L. Müller – Dipl. Ing. A. Hereth Ingenieurbüro für Tunnel- und Felsbau GmbH Laufener Str. 16, 83395 Freilassing, Tel.: (08654) 6011-0, Fax: (08654) 6011-33, office.freilassing@muelher-hereth.com			
Bearbeitet:	Datum:	Name:	Proj.Nr.:
27.09.18	27.09.18	Foidl	1569-03
Gezeichnet:	27.09.18	Eicken	Plan.Nr.:
Gesehen:	27.09.18	Schwaiger	Unterlage 16.1-5

Staatliches Bauamt Passau Am Schanzl 2, 94032 Passau Tel.: 09515017-01, E-Mail: poststelle@sbapa.bayern.de			bearbeitet: 03.11.2017 gezeichnet: 03.11.2017 PSP Nr.: 922 AAB8A0039.00.00.10 Projekt: Auerbach_PLF
Nr.	Art der Änderung	Datum	Zeichen

FESTSTELLUNGSENTWURF

Straßenbauverwaltung Freistaat Bayern Staatliches Bauamt Passau Straße / Abschn.-Nr. / Station: B533_170_1,196 - 200_0,715 PROJIS-Nr.: B533-G010-BY-T01-BY	Unterlage / Blatt-Nr.: 16.1 / 5 Bauwerksplan Westportal Maßstab: 1 : 100, 1 : 200
B 533 Ortsumgehung Auerbach Bau-km 0+000 - Bau-km 1+400	
aufgestellt: Staatliches Bauamt Passau W. Müller, LL, Bauleiter Passau, der 30.10.2019	

PLAN: 1051694-062m