

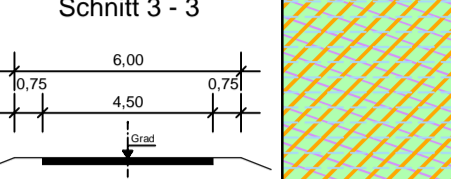
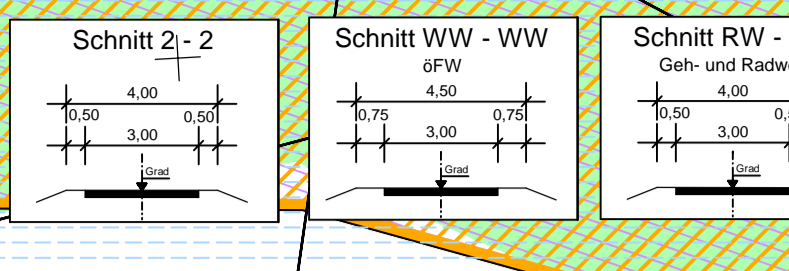
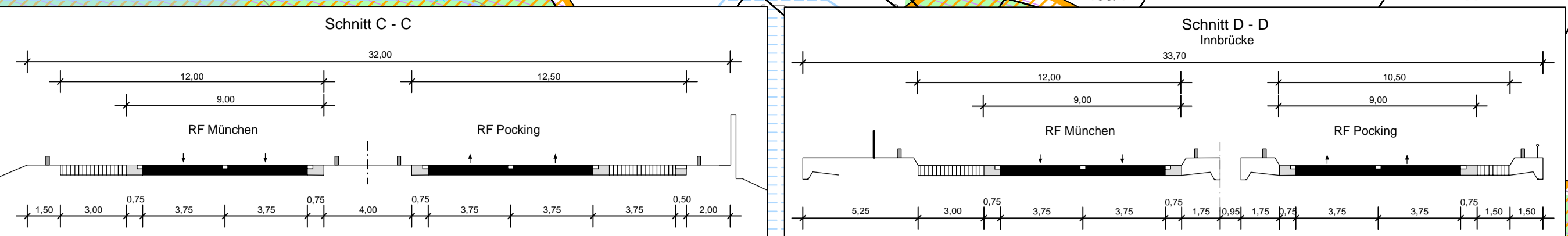
FREISTAAT BAYERN
LANDKREIS ALTÖTTING
GEMEINDE HAIMING
Gemarkung Piesing

GEMEINDE STAMMHAM
Gemarkung Stammham

Bauwerk 703
Unterführung Fließleitung
Bau-km 2+876.093
KW = 100,00 gqn
BGS = 42,50 m
LW = 5,50 m
LH ≥ 3,50 m
KH = 0,40 m

Bauwerk 704
Unterführung Fließleitung
Bau-km 3+273.900
KW = 99,96 gqn
BGS = 31,60 m
LW = 15,00 m
LH ≥ 4,50 m
KH = 1,00 m

Bauwerk 705
Inbrücke Stammham
Bau-km 3+673
KW = 61,00 gqn
BGS = 13,50 m
LW = 328,00 m
LH ≥ 4,00 m
KH = 3,00 m
18,75 m
KH = 3,00 m



H = 85500 m
-0,825 %
593,440 m
0,001 %
1639,240 m

H = 72000 m
-0,823 %
621,054 m
0,000 %
416,884 m

R 4564727.981
H 5345620.981

Zeichenerklärung

Planung

- Einschnittsdeckung
- Mulde mit Fließleitung/Verweckrümbe
- Stützmauerbauwerk
- betonierter Wirtschaftsweg
- Rabbing
- Fahrbahnleiter / Kasse/Fahrstreifen
- Gammelfläche
- Balken
- Reinigungsgraben mit Fahrstreifenreinigung
- Mittelschulter, Achse
- Richtungsfahrspur
- Balken mit Zufahrt
- Entwässerungsgraben mit Fließleitung
- Kassette
- Rabbingmaße
- Stütze mit Widerlager
- Stützband
- Lärmschutzwand
- Lärmschutzwall
- Sonstiges
- freizulassendes Schreit-/Anfahrstreifen
- Baumfällung
- Ausgleichsmaßnahmen LBP

Immissionsschutz

- Lärmschutzwand
- Lärmschutzwall

Versorgungseinrichtungen

- vorhanden
- geplant
- Trinkwasserleitung
- Gasleitung
- E-Friedung
- E-Leitung
- Fernwärmeleitung

Entwässerung

- vorhanden
- geplant
- Regenwasserleitung DN 300 mit Angabe von Fließrichtung, Länge und Gefälle
- Straßenablauf
- Prüfmannt
- Abwasserkanal
- Rohrabschluss mit Böschungsblick
- Rohrabschluss mit Endbauwerken

Schutzgebiet Natur, Landschaft, Wasser

- vorhanden
- geplant
- FFH-Gebiet
- Landschaftsschutzgebiet
- Naturdenkmal
- Naturschutzgebiet
- Überschneidungsschutzgebiet
- Europäisches Vogelschutzgebiet
- Biodiversitäts

Gebiete und Flächen

- vorhanden
- geplant
- reines und allgemeines Wohngebiet, Kleinsiedlungsbereich
- Kerngebiet, Dorfgebiet, Mischgebiet
- Gewerbegebiet
- Sondergebiet
- Gemeindefriedhof

Regelungsverzeichnis

- 01.1.001
- 01.1.001
- Gemeindegrenze
- Gemarkungsgrenze
- Flurstücksgrenze
- Baufluchtlinie
- Rückbaufläche
- Rückbaubreite
- geplanter Gebäudebereich

1 2 3 4 5 6 7 8 9 10 11 12 13 14 15

Entwurfsbearbeitung:

EIBS Entwurfs- und Ingenieurbüro
Straßenwesen GmbH
Bernhardstraße 92, 01187 Dresden, Tel. 035146610
Dresden, den 09.12.2022

bearbeitet: 12/2022 Becher
gezeichnet: 12/2022 Hentel
geprüft: 09.12.2022
Projekt-Nr.: 21.2050.01

Die Autobahn
Südbayern
Außenstelle Deggendorf
Gräfinger Straße 83, 94469 Deggendorf

bearbeitet: GZ 12/2022 Vogl
gezeichnet: GZ 12/2022 Köller
geprüft: GZ 12/2022 Köller
PSP-Nr.: B015.ABAA9440.60

Nr.	Art der Änderung	Datum	Zeichen

FESTSTELLUNGSENTWURF

Die Autobahn GmbH des Bundes
Straße / Abchn.-Nr. / Station: A 94660/105-B 12/14008.190
PROJIS-Nr.: A094-G048-BY

Unterlage / Blatt-Nr.: 5 / 4
Lageplan
Bau-km 2+800 bis Bau-km 3+950
Maßstab: 1:1.000

**A 94 München - Pocking (A 3)
4-streifiger Neubau der A 94
zwischen Markt und Simbach-West**

von Bau-km: 0+105,000 - 13+290,000

Aufgestellt: 15.12.2022
Niederlassung Südbayern
Außenstelle Deggendorf
Pritscher, Leiter der Außenstelle