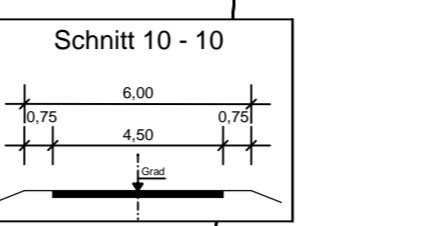
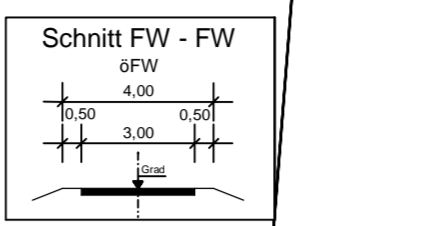
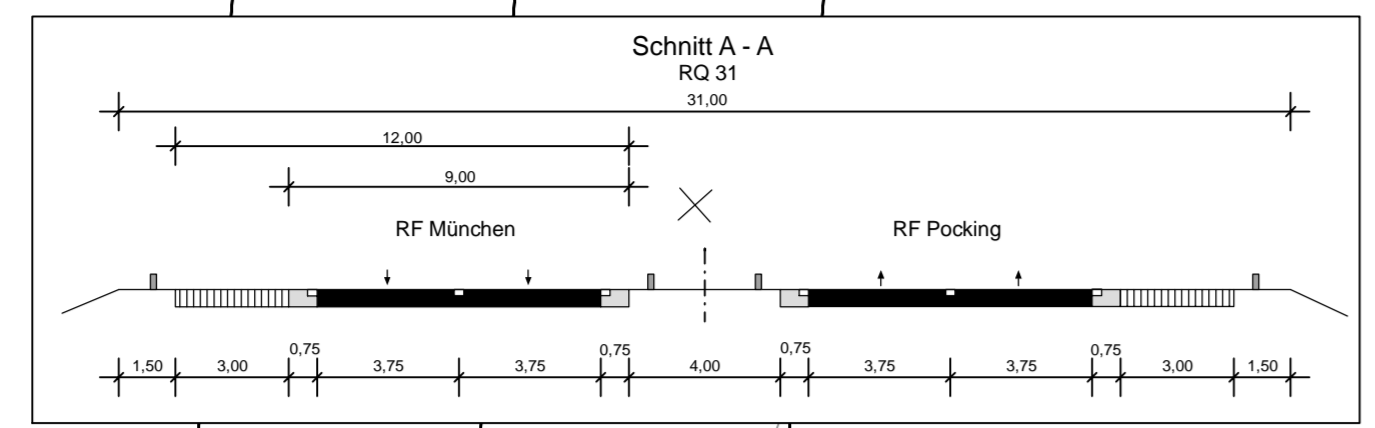


FREISTAAT BAYERN  
 LANDKREIS ROTTAL-INN  
 GEMEINDE KIRCHDORF a.Inn  
 Gemarkung Kirchdorf a.Inn

**14.2.031**  
 Bauwerk 718  
 Unterführung öFW  
 bei Öling  
 Bau-km 12+660,300  
 KrW = 100,00 gon  
 BzG = 31,80 m  
 LW = 7,00 m  
 LH ≥ 4,50 m  
 KH = 0,40 m

**14.2.030**  
 LA 13  
 Lärmschutzwand  
 Bau-km 12+060 - 13+290  
 L = 1,230 m  
 H = max. 5,00 m über Gelände



### Zeichenerklärung

**Planung**

- Einschnittabschöpfung
- Mulde mit Fiedertrich / Versickermulde
- Staudenoberflächen
- tafelstetiger Wirtschaftsweg
- Radweg
- Fahrbahnteiler / Insel / Parkstreifen
- Dammabstüpfung
- Balkette
- Richtungsfahrbahn mit Fahrspreitenaufbau
- Mittelstreifen, Achse
- Richtungsfahrbahn
- Balkette mit Zufahrt
- Entwässerungsgraben mit Fiedertrich
- Kaskade
- Raubemulde
- Brücke mit Widerlager
- Stützwand
- Lärmschutzwand
- Lärmschutzwahl
- Sonstiges
- freizulassendes Sichtfeld - Anfahrtsicht
- Baumfällung
- Ausgleichsmaßnahmen LBP

**Regelungsverzeichnis**

- 01.1.001 Nummer im Regelungsverzeichnis
- Verwaltung
- Gemeindegrenze
- Gemarkungsgrenze
- Flussrückzugsgrenze
- Baufeldgrenze
- Rückbaufläche
- Rückbaustrecke
- geplanter Gebäudeabruch

**Verwaltung**

- Gemeindegrenze
- Gemarkungsgrenze
- Flussrückzugsgrenze
- Baufeldgrenze
- Rückbaufläche
- Rückbaustrecke
- geplanter Gebäudeabruch

**Entwässerung**

- vorhanden
- geplant
- Trinkwasserleitung
- Gasleitung
- E-Freileitung
- E-Leitung
- Fernwärmeleitung
- Regenwasserleitung DN 300 mit Angabe von Fiedertrich, Länge und Gefälle
- Straßenablauf
- Prüftrichter
- Abflussschacht
- Rohrdurchlass mit Böschungsbauwerk
- Rohrdurchlass mit Endbauwerk

**Schutzgebiet Natur, Landschaft, Wasser**

- FFH-Gebiet
- Landschaftsschutzgebiet
- Naturdenkmal
- Naturschutzgebiet
- Überschwemmungsgebiet
- Europäisches Vogelschutzgebiet
- Bodendenkmal

**Gebiete und Flächen**

- reines und allgemeines Wohngebiet, Kleinsiedlungsgebiet
- Kerngebiet, Dorfgebiet, Mischgebiet
- Gewerbegebiet
- Sondergebiet
- Gemeinbedarf

Entwurfsbearbeitung:	bearbeitet: 12/2022	Becher
<b>EIBS</b> Entwurfs- und Ingenieurbüro Straßenwesen GmbH Bernhardstraße 92, 01187 Dresden, Tel. 0351/46610 Dresden, den 09.12.2022	gezeichnet: 12/2022	Herkel
	geprüft: 09.12.2022	
	Projekt-Nr. 21.2050.01	

	<b>Die Autobahn Südbayern</b>		
	Außenstelle Deggendorf Gräflinger Straße 83, 94469 Deggendorf		
	bearbeitet: GZ	12/2022	Vogl
	gezeichnet: GZ	12/2022	Kotler
	geprüft: GZ		
	geprüft: GZ		
	PSP-Nr. B015.ABAA9440.60		

Nr.	Art der Änderung	Datum	Zeichen
Lagesystem	DHDN 90; GK4 (Lagesystem 120)	Stand Kataster	2020
Höhensystem	DHDN 12 (Höhenstatus 100)	Bestandsvermessung	2017

## FESTSTELLUNGSENTWURF

Die Autobahn GmbH des Bundes

Unterlage / Blatt-Nr.: 5 / 14

**Lageplan**

Straße / Abschn.-Nr. / Station: A 94/660/0,105-B 12/1400/6,190

Bau-km 12+300 bis Bau-km 13+100

PROJIS-Nr.: A094-G040-BY

**A 94 München - Pocking (A 3)**  
 4-streifiger Neubau der A 94  
 zwischen Markt und Simbach-West

von Bau-km: 0+105,000 - 13+290,000

Aufgestellt: 15.12.2022  
 Niederlassung Südbayern  
 Außenstelle Deggendorf

P r i t s c h e r, Leiter der Außenstelle