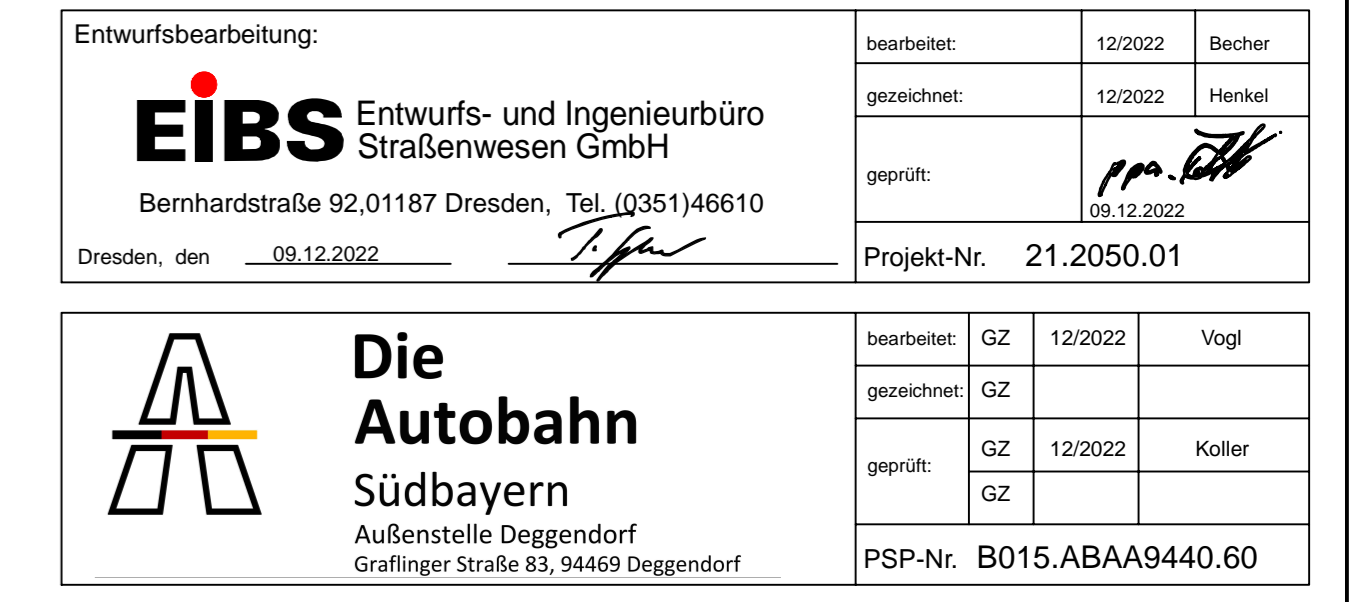
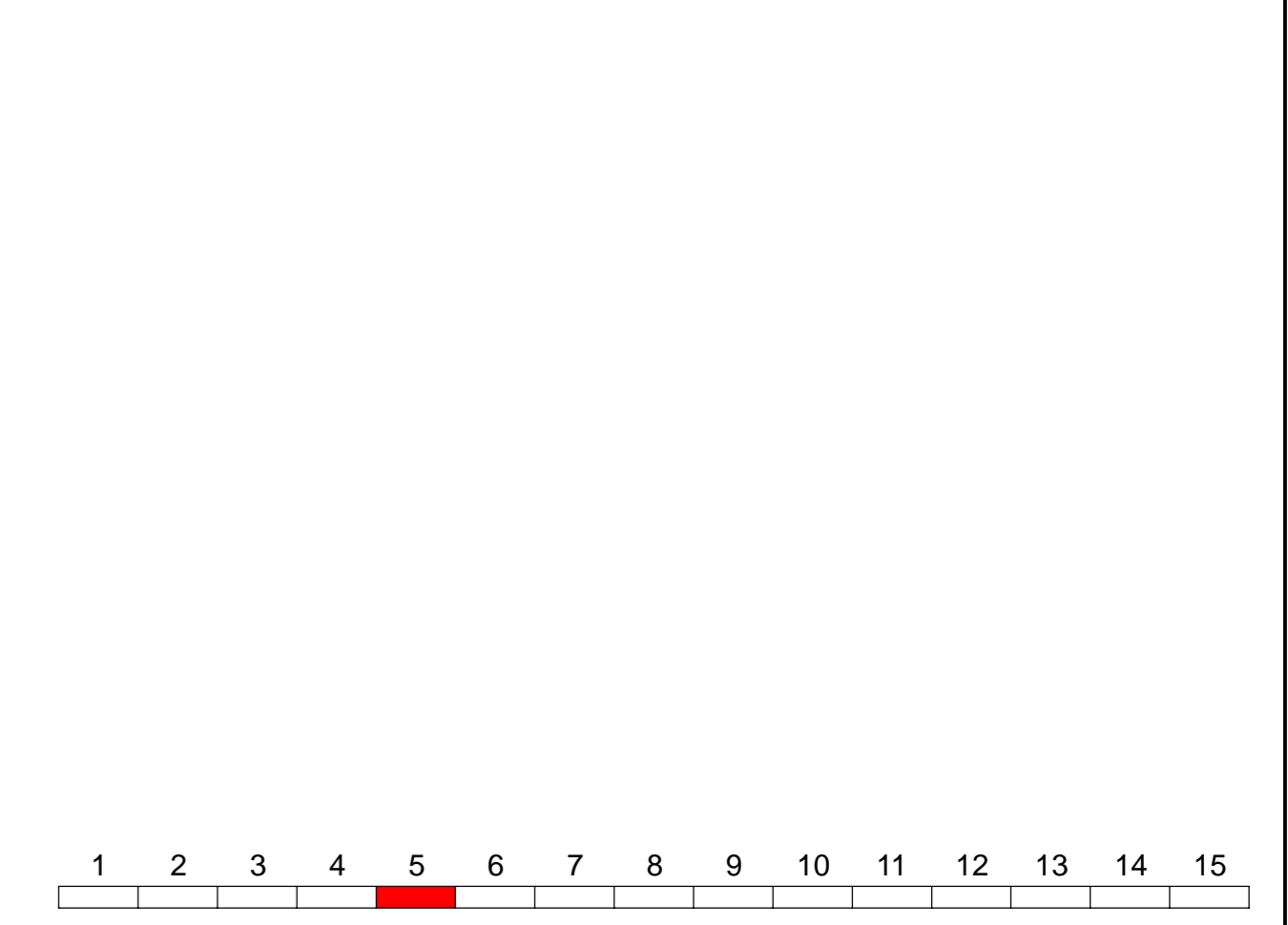
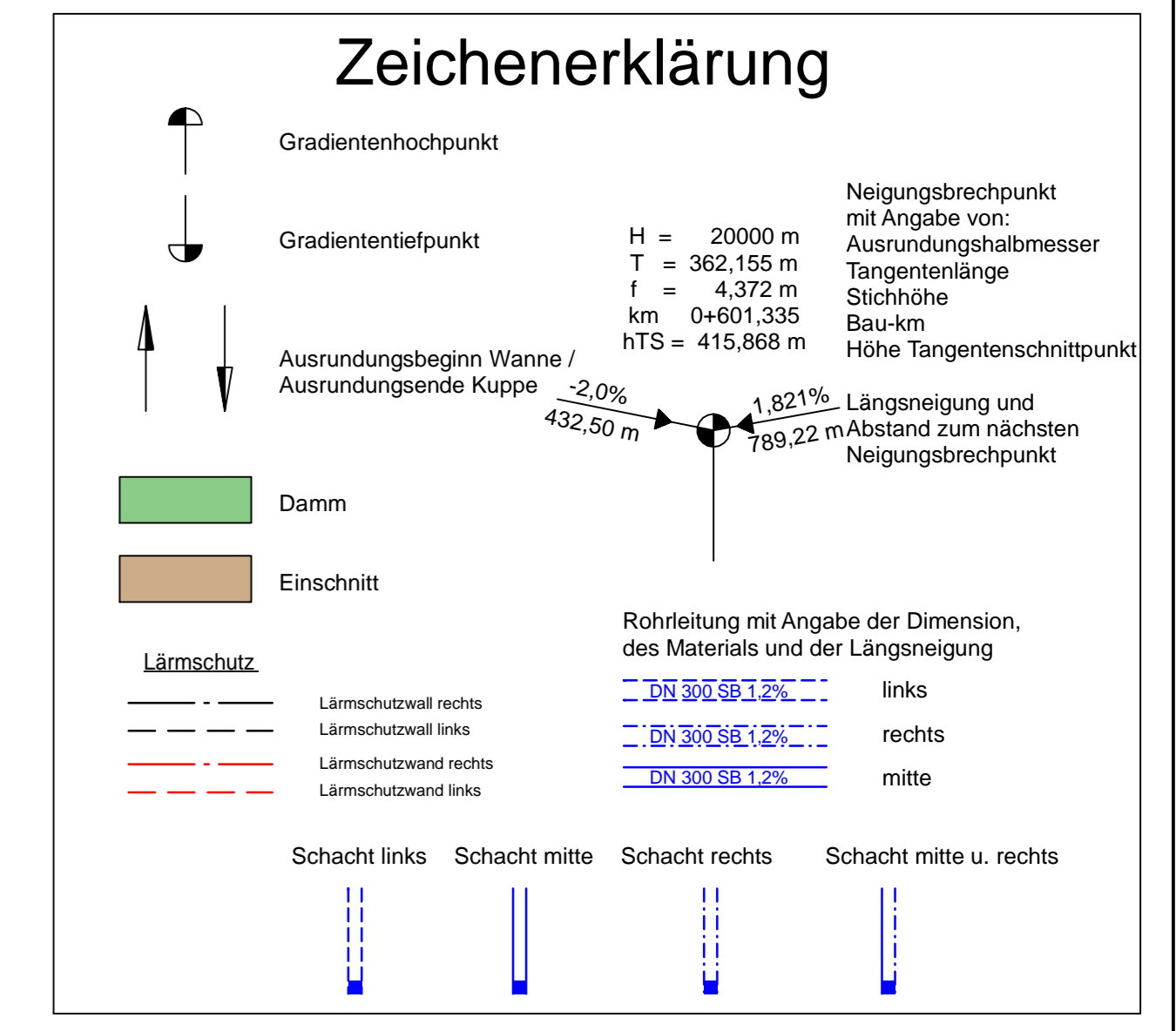
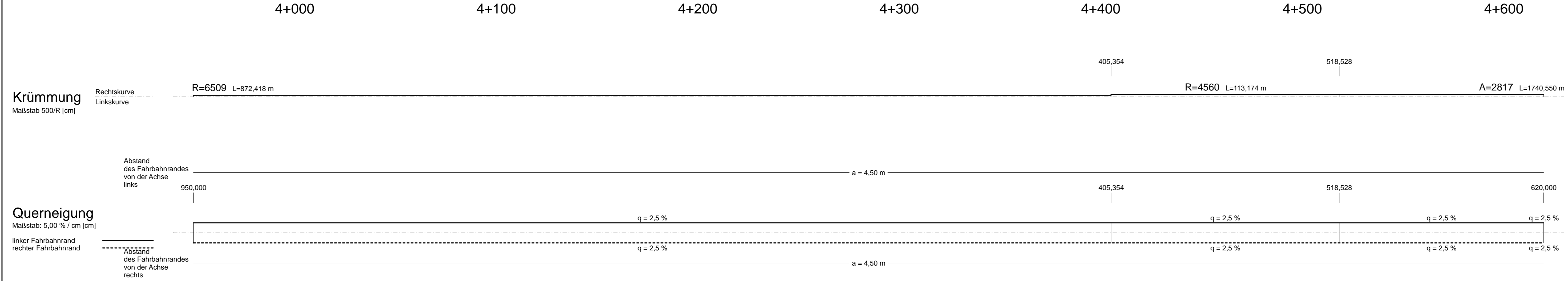


Station	960,00	980,00	0,00	20,00	40,00	60,00	80,00	100,00	120,00	140,00	160,00	180,00	200,00	220,00	240,00	260,00	280,00	300,00	320,00	340,00	360,00	380,00	400,00	420,00	440,00	460,00	480,00	500,00	520,00	540,00	560,00	580,00	600,00	610,21	610,44	620,00					
Gradientenhöhe	357,73	357,73	357,73	357,73	357,73	357,73	357,73	357,73	357,73	357,73	357,73	357,74	357,74	357,74	357,74	357,74	357,74	357,98	357,98	357,98	357,98	357,98	357,98	357,98	357,98	357,98	357,98	357,98	357,98	357,98	357,98	357,98	357,98	357,98	357,98	357,98	357,98	357,98	357,98		
Station Gradiente	960,00	980,00	0,00	20,00	40,00	60,00	80,00	100,00	120,00	140,00	160,00	180,00	200,00	220,00	240,00	260,00	280,00	300,00	320,00	340,00	360,00	380,00	400,00	420,00	440,00	460,00	480,00	500,00	520,00	540,00	560,00	580,00	600,00	610,21	610,44	620,00					
Entwässerung mitte	D 357,97 S 354,65	DN 400 0,50 %	D 357,97 S 354,40	DN 400 0,55 %	DN 500 0,25 %	DN 500 0,20 %	DN 500 0,20 %	DN 500 0,20 %	DN 500 0,20 %	DN 500 0,20 %	DN 500 0,20 %	DN 500 0,20 %	DN 500 0,20 %	DN 500 0,20 %	DN 500 0,20 %	DN 500 0,20 %	DN 500 0,20 %	DN 500 0,20 %	DN 500 0,20 %	DN 500 0,25 %	DN 500 0,25 %	DN 500 0,25 %	DN 500 0,25 %	DN 500 0,25 %	DN 500 0,25 %	DN 500 0,25 %	DN 500 0,25 %	DN 500 0,25 %	DN 500 0,25 %	DN 500 0,25 %	DN 500 0,25 %	DN 500 0,25 %	DN 500 0,25 %	DN 500 0,25 %	DN 500 0,25 %	DN 500 0,25 %	DN 500 0,25 %	DN 500 0,25 %			
Entwässerung rechts																																									
Geländehöhe	357,74	357,71	357,70	357,70	357,70	357,70	357,70	357,71	357,72	357,73	357,71	357,70	357,73	357,76	357,81	357,85	357,93	357,98	358,04	358,12	358,23	358,32	358,43	357,40	351,01	351,74	351,72	351,69	352,85	359,47	359,70	359,91	360,09	360,29	360,28	360,28	360,28				
Station Gelände	960,00	980,00	0,00	20,00	40,00	60,00	80,00	100,00	120,00	140,00	160,00	180,00	200,00	220,00	240,00	260,00	280,00	300,00	320,00	340,00	360,00	380,00	400,00	420,00	440,00	460,00	480,00	500,00	520,00	540,00	560,00	580,00	600,00	610,21	610,44	620,00					



Nr.	Art der Änderung	Datum	Zeichen

### FESTSTELLUNGSENTWURF

Die Autobahn GmbH des Bundes

Unterlage / Blatt-Nr.: 6.1/5

Höhenplan RF Pocking  
Bau-km 3+950,000 - 4+620,000

Straße / Abschn.-Nr. / Station: A 94/660/0,105-B 12/1400/8,190

PROJIS-Nr.: A094-G040-BY

Maßstab: 1:1000/100

### A 94 München - Pocking (A 3) 4-streifiger Neubau der A 94 zwischen Markt und Simbach-West

von Bau-km: 0+105,000 - 13+290,000

Aufgestellt: 15.12.2022  
Niederlassung Südbayern  
Außenstelle Deggendorf

*Pritscher*  
Pritscher, Leiter der Außenstelle