







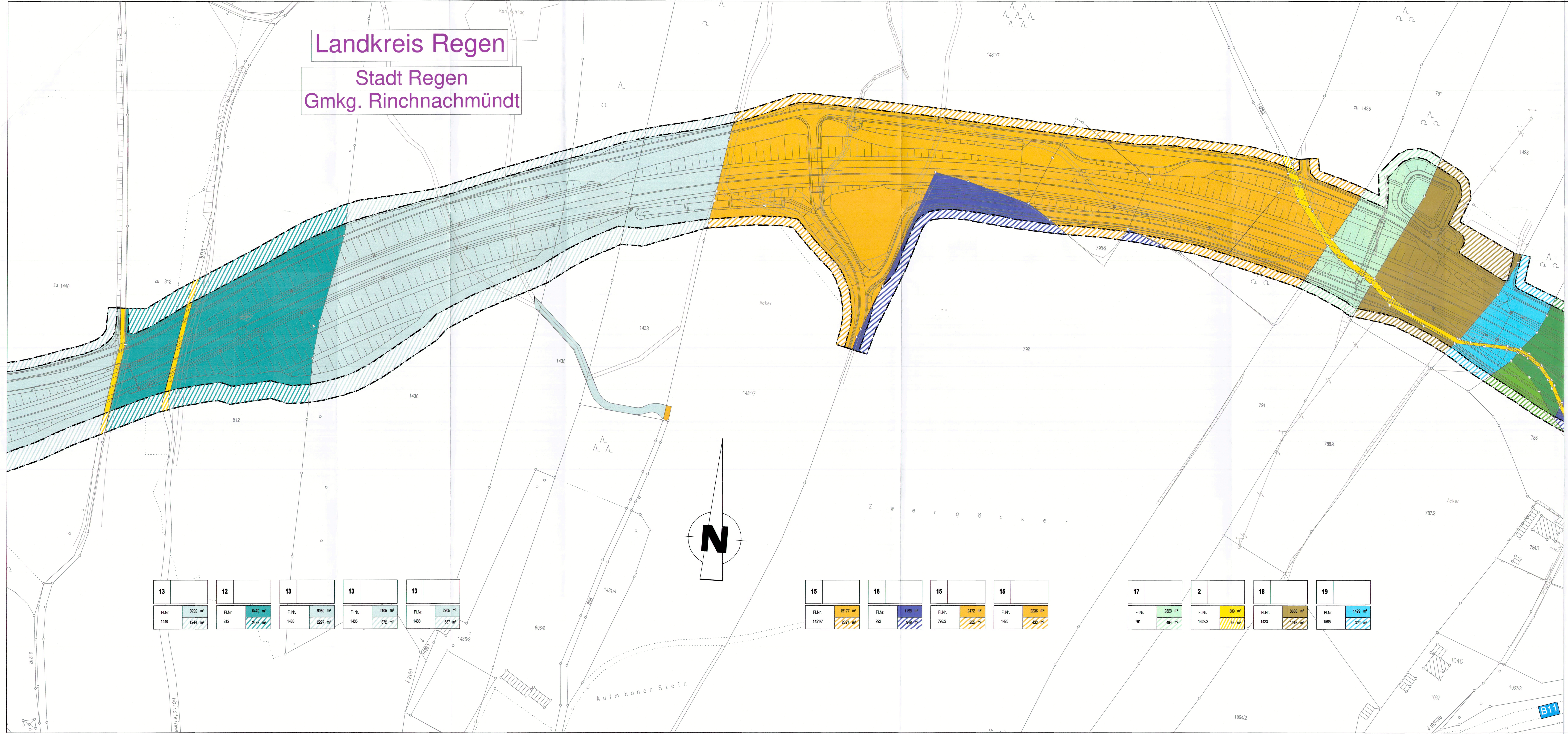


Landkreis Regen

Stadt Regen
Gmkg. Rinchnachmündt

Zeichenerklärung


-  für den Straßenbau zu erwerbende Fläche
-  zum Straßenbau vorübergehend benötigte Fläche
-  dauernd zu beschränkende Fläche
-  für Ausgleichmaßnahmen zu erwerbende Fläche
-  für Ausgleichmaßnahmen dauernd zu beschränkende Fläche
-  Nr. des Grunderwerbsverzeichnisses
-  Grunderwerbsgrenze
-  Baufeldgrenze



13	12	13	13	13
FL.Nr. 1440 3292 m² 1244 m²	FL.Nr. 812 6470 m² 2587 m²	FL.Nr. 1436 9090 m² 2297 m²	FL.Nr. 1435 2105 m² 672 m²	FL.Nr. 1433 2705 m² 637 m²

15	16	15	15
FL.Nr. 14317 15177 m² 2261 m²	FL.Nr. 792 1158 m² 946 m²	FL.Nr. 7983 2472 m² 265 m²	FL.Nr. 1425 2226 m² 433 m²

17	2	18	19
FL.Nr. 791 2323 m² 494 m²	FL.Nr. 14282 689 m² 59 m²	FL.Nr. 1423 3638 m² 1915 m²	FL.Nr. 1555 1423 m² 323 m²

Freistaat Bayern Staatliches Bauamt Passau <small>Am Schenkl 2, 94032 Passau; Tel.0851/5017-01, E-Mail: poststelle@stbapa.bayern.de</small>		Unterlage	14.1
		Blatt Nr.	2
Planfeststellung		bearbeitet	Jan 2017
B11 Deggendorf - Bayerisch Eisenstein		gezeichnet	Jan 2017
Verlegung bei Schweinhütt		geprüft	Jan 2017
Bau-km 0+000 - Bau-km 2+600 B11_1400_2,003 - B11:1400_4,769		Zeichner Schmidhuber/Gigl Berzl	
Aufgestellt: 10.02.2017 Deggendorf, den Staatliches Bauamt		Lageplan Grunderwerb anonym Maßstab 1 : 1000	
W u P k a, Lb. Bauordn.		überholt	
Projekt: B11_VSZ Geobasisdaten: © Bayerische Vermessungsverwaltung (Darstellung der Flurkarte als Eigentumsnachweis nicht geeignet)		Datum:	