












Lkr. Freyung-Grafenau
Gde. Schönberg
Gem. Großmieselberg

11 E

1
Fl.Nr.
1672/2

Zeichenerklärung

	für den Straßenbau zu erwerbende Fläche
	zum Straßenbau vorübergehend benötigte Fläche
	dauernd zu beschränkende Fläche
	für Ausgleichmaßnahmen zu erwerbende Fläche
	für Ausgleichmaßnahmen dauernd zu beschränkende Fläche
	Nr. des Grunderwerbsverzeichnisses
	Grunderwerbsgrenze
	Baufeldgrenze

Freistaat Bayern Staatliches Bauamt Passau <small>Am Schanzl 2, 94092 Passau; Tel.0851/5017-01, E-Mail: poststelle@stbapa.bayern.de</small>		Unterlage	14.1	
		Blatt Nr.	5	
		Datum	Zeichen	
Planfeststellung		bearbeitet	Jan 2017	Schmidhuber/Gigl
B11 Deggendorf - Bayerisch Eisenstein		gezeichnet	Jan 2017	Jung
		geprüft	Jan 2017	Berzl
Verlegung bei Schweinhütt		Grunderwerbsplan anonym		
Bau-km 0+000 - Bau-km 2+600 B11_1400_2,003 - B11:1400_4,769		Ausgleichs- und Ersatzmaßnahmen Maßstab 1 : 5000		
Aufgestellt: Deggendorf, den 10.02.2017 Staatliches Bauamt		Festgestellt gem. § 17 FStrG durch Beschluss vom <u>21.06.2023</u> Nr. <u>32-4354.21-54/BA</u>		
 W. K. a. Ltd. Baudirektor		Regierung von Niederbayern Landshut, <u>21.06.2023</u>  Kiermaier Regierungsdirektor		
Projekt: B11_VSZ		Datei:		
Geobasisdaten: © Bayerische Vermessungsverwaltung (Darstellung der Flurkarte als Eigentumsnachweis nicht geeignet)				