
















Legende







Vorhaben und Untersuchungsgebiete

-  Trassenkorridor (2 x 100 m)
-  Knotenpunkte (Variantengliederung)
-  Abschnitt mit Erdkabeloption
-  Suchraum für Kabelübergangsanlage
-  Untersuchungsgebiet 400 m beidseits des Trassenkorridors
-  Untersuchungsgebiet 1.500 m beidseits des Trassenkorridors










Prägende Infrastruktur im Umfeld

-  220-kV-Bestandsleitung mit Schutzstreifen
-  vorlaufend geplante Leitung Simbach – Bundesgrenze AT (Projekt Altheim – St. Peter)
-  weitere Hochspannungsleitungen im Umgriff
-  Bahnlinie
-  Bundesstraße oder Bundesautobahn
-  Staatsstraße
-  Kreisstraße
-  Bundesstraße oder Bundesautobahn, geplant
-  Staatsstraße, geplant

Informationen zu umweltfachlichen Kriterien im Schutzgut Kulturelles Erbe

-  Baudenkmal [^]
-  Puffer von 100 m um Baudenkmäler, zur Hervorhebung
-  Bodendenkmal**
-  Vermutung weiterer Bodendenkmäler**
-  'Altsiedelgebiet' aus Landschaftsrahmenplan Region Donau-Wald ^{^^}
-  Geotope*



Informationen zu umweltfachlichen Kriterien im Schutzgut Sonstige Sachgüter

-  überdurchschnittlich ertragreiche landwirtschaftliche Nutzflächen gemäß Bodenschätzung (ALKIS)
-  Ackerland und "Acker-Grünland" (ALKIS)
-  Grünland und "Grünland-Acker" (ALKIS)
-  Elektrizitätsanlage gemäß Raumordnungskataster
-  geplante Elektrizitätsanlage gemäß Raumordnungskataster
-  Geplante Windenergieanlage gemäß Raumordnungskataster
-  Modellflughafen gemäß Raumordnungskataster
-  Flugsektor um Modellflughafen gemäß Stellungnahme
-  Hotelanlage gemäß Raumordnungskataster [Stand: Voruntersuchung]

- Daten aus dem Rauminformationssystem der Regierung von Niederbayern (projektbezogen zur Verfügung gestellt am 19.01.2021)
 - NAS-ALKIS-Daten projektbezogen zur Verfügung gestellt vom Landesamt für Digitalisierung, Breitband und Vermessung. © Bayerische Vermessungsverwaltung
 - * Datenquelle: Bayerisches Landesamt für Umwelt, www.lfu.bayern.de
 - ** Datenquelle: zur Verfügung gestellt vom Bayerischen Landesamt für Denkmalschutz (BLfD) am 08.12.2020
 - [^] Datenquelle: zur Verfügung gestellt vom Bayerischen Landesamt für Denkmalschutz (BLfD) am 26.01.2021
 - ^{^ ^} LRP 12: Daten zur Verfügung gestellt von der Regierung von Niederbayern (02.02.2021)
- Geobasisdaten: © Bayerische Vermessungsverwaltung

380-kV-Leitung Pirach – Pleinting: Abschnitt 2 (St. Peter – Pleinting)

C.7.4 - Legende Umweltverträglichkeitsstudie (UVS) Schutzgüter Kulturelles Erbe und Sonstige Sachgüter

Raumordnungsverfahren			
Aufgestellt: Bayreuth TenneT TSO GmbH			
i.V. gez. Robert Miersch		i.V. gez. Dirk Daßler	
	Maßstab --	Einheit Meter	
		Datum	Name
	Bearb.	11.03.2022	SPu
	Gepr.	11.03.2022	SSch
	Gez.	11.03.2022	YEs
			
Zust.	Änderung	Datum	Name Urspr.: